

**ROMÂNIA**  
**JUDEȚUL BOTOȘANI**  
**COMUNA UNȚENI**  
**CONSILIUL LOCAL**

---

**HOTĂRÂRE**

**privind actualizarea Planului de analiză și acoperire a riscurilor pe teritoriul comunei Unțeni în anul 2024**

**Consiliul local al comunei Unțeni**, județul Botoșani,  
**analizând** raportul de specialitate nr.311/2024 întocmit de șeful serviciului voluntar pentru situații de urgență al comunei Unțeni,

**având în vedere:**

- referatul de aprobare nr. 312/2024 al primarului comunei Unțeni;
- rapoartele de avizare consultative ale:
  - comisiei pentru activități economico-financiare, agricultură, administrarea domeniului public și privat al comunei, gospodărie comunală, protecția mediului și turism, servicii și comerț nr.8 din 28.02.2024;
  - comisiei pentru administrație publică locală, juridică și de disciplină, amenajarea teritoriului și urbanism, apărarea ordinii și liniștii publice, a drepturilor cetățenilor nr.11 din 28.02.2024;
  - comisiei pentru învățământ, sănătate și familie, activități social-culturale, culte, muncă și protecție socială, protecție copii, tineret și sport nr.8 din 28.02.2024,

**constatându-se** că au fost respectate prevederile Legii nr.52/2003 privind transparența decizională în administrația publică,

**în baza** prevederilor:

- art. 129 alin.(2) litera a), alin. (7) litera h) din O.U.G. nr.57/2019 – Codul administrativ;
- O.M.A.I. nr.132/2007 pentru aprobarea Metodologiei de elaborare a Planului de analiză și acoperire a riscurilor și a Structurii-cadru al acestuia;
- art. 4, art. 13 lit. a) și art. 14 lit. a) din Legea nr. 307/2006 privind apărarea împotriva incendiilor, republicată;
- art. 14, alin. (2) din Hotărârea Guvernului României nr. 1492/2004 privind principiile de organizare, funcționarea și atribuțiile serviciilor de urgență profesionale;

**în temeiul** art.139 alin. (1) și art.196 alin. (1) litera a) din O.U.G. nr. 57/2019 privind Codul administrativ cu modificările și completările ulterioare,

**hotărăște :**

**Art.1.** - Se aprobă actualizarea Planului de analiză și acoperire a riscurilor (PAAR) pe teritoriul comunei Unțeni în anul 2024, conform anexei care face parte integrantă din prezenta hotărâre.

**Art.2.** - Prezenta hotărâre se aduce la cunoștință publică și se comunică Instituției Prefectului - Județul Botoșani, ISU Botoșani și primarului comunei Unțeni.

Președinte de ședință,  
Consilier Lidia Ciocan

Comuna Unțeni  
28 februarie 2024  
Nr.8.

CONTRASEMNEAZĂ PENTRU LEGALITATE,  
SECRETAR GENERAL AL COMUNEI,  
Vasile Ursachi

**ROMÂNIA  
JUDEȚUL BOTOȘANI  
PRIMĂRIA COMUNEI UNȚENI**

**Anexa la hotărârea nr.8 din 28.02.2024**

**APROBAT,  
PREȘEDINTELE  
COMITETULUI LOCAL PENTRU SITUAȚII DE  
URGENȚĂ AL COMUNEI UNȚENI  
Constantin PALADI**

**PLANUL  
DE ANALIZĂ ȘI ACOPERIRE A  
RISCURILOR**

**- COMUNA UNȚENI -**

**Planul de Analiză și Acoperire a Riscurilor a fost aprobat în ședința Consiliului local  
Unțeni prin H.C.L. nr.8 din 28.02.2024**

# PLAN DE ANALIZA ȘI ACOPERIRE A RISCURILOR UNȚENI

## STRUCTURA

### Planului de analiza și acoperire a riscurilor

Structura Planului de analiză și acoperire a riscurilor	Pagina
<b>Capitolul I - Dispoziții generale</b>	
<i>Secțiunea I. Definiție, scop, obiective</i>	
<i>Secțiunea II. Responsabilități privind analiza și acoperirea riscurilor</i>	
2.1. Acte normative de referință	
2.2. Structuri organizatorice implicate	
2.3. Responsabilități ale organismelor și autorităților cu atribuții în domeniu	
<b>Capitolul II - Caracteristicile unității administrativ-teritoriale</b>	
<i>Secțiunea 1. Amplasare geografică și relief</i>	
<i>Secțiunea a 2-a. Caracteristici climatice</i>	
<i>Secțiunea a 3-a. Rețea hidrografică</i>	
<i>Secțiunea a 4-a. Populație</i>	
<i>Secțiunea a 5-a. Căi de transport</i>	
<i>Secțiunea a 6-a. Dezvoltare economică</i>	
<i>Secțiunea a 7-a. Infrastructuri locale</i>	
<i>Secțiunea a 8-a. Specific regional/local</i>	
<b>Capitolul III - Analiza riscurilor generatoare de situații de urgență</b>	
<i>Secțiunea 1. Analiza riscurilor naturale</i>	
<i>Secțiunea a 2-a. Analiza riscurilor tehnologice</i>	
<i>Secțiunea a 3-a. Analiza riscurilor biologice</i>	
<i>Secțiunea a 4-a. Analiza riscurilor de incendiu</i>	
<i>Secțiunea a 5-a. Analiza riscurilor sociale</i>	
<i>Secțiunea a 6-a. Analiza altor tipuri de riscuri</i>	
<i>Secțiunea a 7-a. Zone de risc crescut</i>	
<b>Capitolul IV - Acoperirea riscurilor</b>	
<i>Secțiunea 1. Concepția desfășurării acțiunilor de protecție-intervenție</i>	
<i>Secțiunea a 2-a. Etapele de realizare a acțiunilor</i>	
<i>Secțiunea a 3-a. Faze de urgență a acțiunilor</i>	
<i>Secțiunea a 4-a. Acțiunile de protecție-intervenție</i>	
<i>Secțiunea a 5-a. Instruirea</i>	
<i>Secțiunea a 6-a. Realizarea circuitului informațional-decizional și de cooperare</i>	
<b>Capitolul V - Resurse umane, materiale și financiare</b>	
<b>Capitolul VI - Logistica acțiunilor</b>	
<b>Anexe</b>	

# PLAN DE ANALIZA ȘI ACOPERIRE A RISCURILOR UNȚENI

## **CAPITOLUL I Dispoziții generale**

### **SECȚIUNEA I - Definiție, scopuri, obiective**

**Planul de analiză și acoperire a riscurilor** din comuna Unțeni, denumit **PAAR**, reprezintă documentul care cuprinde riscurile potențiale identificate la nivelul unității administrativ – teritoriale, măsurile, acțiunile și resursele necesare pentru managementul riscurilor respective.

**Scopurile PAAR** sunt de a asigura cunoașterea de către toți factorii implicați a sarcinilor și atribuțiilor ce le revin premergător, pe timpul și după apariția unei situații de urgență, de a crea un cadru unitar și coerent de acțiune pentru prevenirea și gestionarea riscurilor generatoare de situații de urgență și de a asigura un răspuns optim în caz de urgență, adecvat fiecărui tip de risc identificat.

#### **Obiectivele PAAR sunt:**

- a) asigurarea prevenirii riscurilor generatoare de situații de urgență, prin evitarea manifestării acestora, reducerea frecvenței de producere ori limitarea consecințelor lor, în baza concluziilor rezultate în urma identificării și evaluării tipurilor de risc, conform schemei cu riscurile teritoriale;
- b) amplasarea și dimensionarea unităților operative și a celorlalte forțe destinate asigurării funcțiilor de sprijin privind prevenirea și gestionarea situațiilor de urgență;
- c) stabilirea concepției de intervenție în situații de urgență și elaborarea planurilor operative;
- d) alocarea și optimizarea forțelor și mijloacelor necesare prevenirii și gestionării situațiilor de urgență.

### **SECȚIUNEA a 2-a - Responsabilități privind analiza și acoperirea riscurilor**

Responsabilitățile privind analiza și acoperirea riscurilor revin tuturor factorilor care, potrivit legii, au atribuții ori asigură funcții de sprijin privind prevenirea și gestionarea situațiilor de urgență în profil teritorial.

Primarul asigură condițiile necesare elaborării planului de analiză, acoperire a riscurilor și aplicarea acestuia.

PAAR se întocmește de comitetul local pentru situații de urgență și se aprobă de consiliul local, corespunzător unității administrativ-teritoriale pe care o reprezintă.

PAAR se actualizează la fiecare început de an sau ori de câte ori apar alte riscuri decât cele analizate sau modificări în organizarea structurilor care, potrivit legii, au atribuții ori asigură funcții de sprijin privind prevenirea și gestionarea situațiilor de urgență în profil teritorial.

Pentru sprijinirea activității de analiză și acoperire a riscurilor, consiliul local poate comanda specialiștilor în domeniu elaborarea de studii, prognoze și alte materiale de specialitate.

După elaborare și aprobare, PAAR se pune la dispoziția secretariatului tehnic permanent al comitetului local pentru situații de urgență, iar extrase din documentele respective se transmit celorlalte instituții și organisme cu atribuții în prevenirea și gestionarea riscurilor generatoare de situații de urgență, acestea având obligația să cunoască, în părțile care le privesc, conținutul planurilor și să le aplice corespunzător situațiilor de urgență specifice.

Operatorii economici, instituțiile publice și alte structuri din unitatea administrativ-teritorială au obligația de a pune la dispoziția comitetului pentru situații de urgență toate documentele, datele și informațiile solicitate în vederea întocmirii PAAR.

## PLAN DE ANALIZA ȘI ACOPERIRE A RISCURILOR UNȚENI

Documentele, datele și informațiile a căror divulgare poate prejudicia siguranța națională și apărarea țării ori este de natură să determine prejudicii unei persoane juridice de drept public sau privat se supun regulilor și măsurilor stabilite prin legislația privind protecția informațiilor clasificate.

### 2.1. Acte normative de referință

- Legea nr. 481/2004 privind protecția civilă.
- Legea nr. 307/2006 privind apărarea împotriva incendiilor.
- Ordinul MAI nr. 132/2007 pentru aprobarea Metodologiei de elaborare a Planului de analiză și acoperire a riscurilor și a Structurii-cadru a Planului de analiză și acoperire a riscurilor.
- Ordonanța de Urgență nr. 21 din 15 aprilie 2004 privind Sistemul Național de Management al Situațiilor de Urgență.
- H.G nr. 1492 din 9 septembrie 2004 privind principiile de organizare, funcționarea și atribuțiile serviciilor de urgență profesionale.
- ORDIN Nr. 1259 din 10 aprilie 2006 pentru aprobarea Normelor privind organizarea și asigurarea activității de înștiințare, avertizare, prealarmare și alarmare în situații de protecție civilă
- Ordinul MAI nr. 886 din 30 septembrie 2005 pentru aprobarea Normelor tehnice privind Sistemul național integrat de înștiințare, avertizare și alarmare a populației.
- Ordinul MAI nr. 1184/2006 pentru aprobarea Normelor privind organizarea și asigurarea activității de evacuare în situații de urgență.
- Legea nr. 575/2001 privind aprobarea Planului de amenajare a teritoriului național - Secțiunea a V-a - Zone de risc natural.
- ORDIN Nr. 1422/192 din 16 mai 2012 pentru aprobarea Regulamentului privind gestionarea situațiilor de urgență generate de inundații, fenomene meteorologice periculoase, accidente la construcții hidrotehnice, poluări accidentale pe cursurile de apă și poluări marine în zona costieră.
- H.G. nr. 557/2016 privind managementul tipurilor de risc

### 2.2. Structuri organizatorice implicate la nivelul local.

Nr.crt.		Monitorizarea pericolilor și riscurilor specifice, precum și a efectelor negative ale acestora	Informarea, înștițarea și avertizarea	Planificarea și pregătirea resurselor și serviciilor	Comunicații și informatică	Căutarea, descoperirea, salvarea persoanelor	Evacuarea persoanelor, populației sau bunurilor periclitate	Acordarea asistenței medicale de urgență	Prevenirea îmbolnăvirilor în masă	Localizarea și stingerea incendiilor	Neutralizarea efectelor materialelor periculoase	Asigurarea transportului forțelor și mijloacelor de intervenție, persoanelor evacuate și altor resurse	Efectuarea lucrărilor publice și inginerști la construcțiile, instalațiile și amenajările afectate	Asigurarea apei și hranei pentru persoanele și animalele afectate sau evacuate	Asigurarea cazării și adăpostirii persoanelor afectate sau evacuate	Asigurarea energiei pentru iluminat, încălzire și alte utilități	Efectuarea depoluării și decontaminării	Menținerea și restabilirea ordinii publice	Logistica intervenției	Reabilitarea zonei afectate	Acordarea de ajutorare de primă necesitate, despăgubiri și asistență socială și religioasă
		<p style="text-align: center;"><b>FUNCTII DE SPRIJIN MINISTERE, ORGANE CENTRALE</b></p> <p><b>Ministerul Administrației și Internelor</b></p> <p>Primarul CLSU Unțeni</p> <p>Consiliul Local Unțeni</p> <p>Serviciul Voluntar pentru situații de urgență</p> <p>Postul de Politie Unțeni</p> <p><b>Ministerul Sănătății</b></p> <p>Cabinet Individual Medic de Familie</p> <p><b>Ministerul Agriculturii, Pădurilor și Dezvoltării Rurale</b></p> <p>Biroul Cadastru și Agricultură din primărie</p> <p><b>Ministerul Educației și Cercetării</b></p> <p>ȘC Gimnaziala nr. 1 Unțeni</p> <p><b>Autoritatea Națională Sanitar-Veterinară și Pentru Siguranța Alimentelor</b></p> <p>Cabinet Veterinar medic concesionar Unțeni</p> <p><b>Alte servicii</b></p> <p>Presa locală</p>																			

Notă: Asociațiile și alte org. neguvernamentale de interes public și mass-media participă la îndepl. unor funcții de sprijin potrivit documentelor de constituire și specificul activității acestora.

\* - funcții de sprijin repartizate prin HG 2288/2004 pentru ministere, organe centrale și organizații la nivel național

x - funcții de sprijin repartizate de către C.J.S.U pentru servicii publice deconcentrate și organizații județene

### 2.3. Responsabilități ale organismelor și autorităților cu atribuții în domeniu

- ◀ Atribuțiile Consiliului local, conform Legii nr. 481/2004 (r1), privind protecția civilă.
- a) aprobă organizarea protecției civile la nivelul unității administrative – teritoriale, analizează anual și ori de câte ori este nevoie activitatea desfășurată și adoptă măsuri pentru îmbunătățirea acesteia;
  - b) aprobă planurile anuale și de perspectivă pentru asigurarea resurselor umane, materiale și financiare destinate prevenirii și gestionării situațiilor de urgență;
  - c) participă, potrivit legii, la asigurarea finanțării măsurilor și acțiunilor de protecție civilă, precum și a serviciilor de urgență și a structurilor care au atribuții legale în acest domeniu;
  - d) stabilesc în condițiile legii, taxe speciale pe linia protecției civile;
  - e) înființează, în condițiile legii și cu avizul Inspectoratului General pentru Situații de Urgență, centre de formare și evaluare a personalului din serviciile voluntare de urgență;
  - f) gestionează, depozitează, întrețin și asigură conservarea aparaturii și a materialelor de protecție civilă prin serviciile specializate din subordine;
  - g) asigură spațiile necesare funcționării inspectoratelor pentru situații de urgență corespunzătoare, paza și securitatea acestora și a centrelor operaționale, precum și spațiile pentru depozitarea materialelor de intervenție.

◀ Atribuțiile Comitetului local pentru Situații de Urgență conform O.U.G. nr. 21/2004 privind Sistemul Național de Management al Situațiilor de Urgență.

- a) informează prin centru operațional județean, privind stările potențial generatoare de situații de urgență și iminența amenințării acestora;
- b) evaluează situațiile de urgență produse pe teritoriul unității administrative-teritoriale, stabilesc măsuri și acțiuni specifice pentru gestionarea acestora și urmăresc îndeplinirea lor;
- c) declară cu acordul prefectului, starea de alertă pe teritoriul unității administrative-teritoriale;
- d) analizează și avizează planul local pentru asigurarea resurselor umane, materiale și financiare necesare gestionării situației de urgență;
- e) informează comitetul județean și consiliul local asupra activității desfășurate;
- f) îndeplinesc orice alte atribuții și sarcini stabilite de lege sau de organisme și organele abilitate.

◀ Atribuțiile Centrului operativ cu activitate temporară conform O.U.G. nr.21/2004 privind Sistemul Național de Management al Situațiilor de Urgență

- a) centralizează și transmite operativ la centrul operațional al Inspectoratului pentru Situații de Urgență al județului Botoșani date și informații privind apariția și evoluția stărilor potențial generatoare de situații de urgență;
- b) monitorizează situațiile de urgență și informează Inspectoratul pentru Situații de urgență și celelalte centre operaționale și operative interesate;
- c) urmăresc aplicarea regulamentelor privind gestionarea situațiilor de urgență și a planurilor de intervenție și cooperare specifice tipurilor de riscuri;
- d) asigură transmiterea operativă a deciziilor, dispozițiilor și ordinelor, precum și menținerea legăturilor de comunicații cu centrele operaționale și operative implicate în gestionarea situațiilor de urgență, cu dispeceratele integrate pentru apeluri de urgență și cu dispeceratele proprii serviciilor și forțelor care intervin în acest scop;
- e) centralizează solicitările de resurse necesare pentru îndeplinirea funcțiilor de sprijin pe timpul situațiilor de urgență și fac propuneri pentru asigurarea lor;
- f) gestionează baza de date referitoare la situațiile de urgență;
- g) îndeplinesc orice alte atribuții și sarcini privind managementul situațiilor de urgență, prevăzute de lege .

Primar – viceprimar

- ◀ Atribuțiile Primarului, conform Legii nr. 481/2004 (r1) privind protecția civilă.
- a) propune consiliului local structura organizatorică de protecția civilă;

## **PLAN DE ANALIZA ȘI ACOPERIRE A RISCURILOR UNȚENI**

- b) aduce la îndeplinire hotărârile consiliului local în domeniul protecției civile;
  - c) aprobă planurile operative, de pregătire și planificare a exercițiilor de specialitate;
  - d) propune fondurile necesare realizării măsurilor de protecție civilă;
  - e) conduce exercițiile aplicațiile și activitățile de pregătire privind protecția civilă;
  - f) coordonează activitatea serviciilor de urgență voluntare;
  - g) aprobă planurile de cooperare cu localitățile învecinate și organismele neguvernamentale;
  - h) dispune măsuri și controlează modul de întreținere a spațiilor de adăpostire colective de către administratorul acestora;
  - i) urmărește realizarea, întreținerea și funcționarea legăturilor și mijloacelor de înștiințare și alarmare în situații de protecție civilă;
  - j) răspunde de alarmarea, protecția și pregătirea populației pentru situațiile de protecție civilă;
  - k) solicită asistență tehnică și sprijin pentru gestionarea situațiilor de protecție civilă;
  - l) exercită controlul aplicării măsurilor de protecție civilă în plan local;
  - m) asigură evaluarea și centralizarea solicitărilor de ajutoare și despăgubiri în situații de protecție civilă, precum și în distribuirea celor primite;
  - n) coordonează nemijlocit evacuarea populației în zonele afectate de situațiile de protecție civilă;
  - o) stabilește măsurile necesare pentru asigurarea hrănirii, a cazării și a alimentării cu energie și apă a populației evacuate;
  - p) dispune măsuri pentru asigurarea ordinii publice în zona sinistrată;
  - q) cooperează cu primarii localităților sau ai sectoarelor limitrofe, după caz, în probleme de interes comun;
  - r) gestionează, depozitează, întreține și conservă tehnica, aparatura și materialele de protecție civilă, prin serviciile de specialitate subordonate.
- ◀ Atribuțiile Primarului, conform Legii nr. 307/2006, privind apărarea împotriva incendiilor, cu modificările și completările ulterioare,
- a) asigură elaborarea Planului de analiză și acoperire a riscurilor și aplicarea acestuia;
  - b) asigură respectarea criteriilor de performanță pentru constituirea serviciului de urgență voluntar și elaborarea regulamentului de organizare și funcționare al acestuia;
  - c) coordonează organizarea permanentă a intervenției în caz de incendiu la nivelul unității administrative-teritoriale, asigură participarea la intervenție a serviciului voluntar de urgență cu mijloacele din dotare și conducerea intervenției, până la sosirea forțelor inspectoratului;
  - d) asigură controlul respectării măsurilor de apărare împotriva incendiilor pe timpul adunărilor sau al manifestărilor publice;
  - e) asigură controlul respectării măsurilor de apărare împotriva incendiilor la construcțiile și instalațiile tehnologice aparținând domeniului public și privat al unității administrativ-teritoriale, precum și la instituțiile publice;
  - f) dispune verificarea îndeplinirii măsurilor stabilite prin avizele, autorizațiile și acordurile pe care le emite;
  - g) asigură realizarea și menținerea în stare de funcționare a căilor de acces, a sistemelor de anunțare, alarmare, precum și de alimentare cu apă în caz de incendiu;
  - h) organizează și execută, prin serviciul de urgență voluntar, controlul respectării regulilor de apărare împotriva incendiilor la gospodăriile cetățenești; informează populația cu privire la modul de comportare și de intervenție în caz de incendiu;
  - i) asigură încadrarea serviciului de urgență voluntar cu personal atestat în condițiile legii, precum și pregătirea profesională și antrenarea acestuia;
  - j) asigură condițiile pentru participarea la concursuri a serviciilor de urgență voluntare și a cercurilor de elevi Prietenii pompierilor;
  - k) asigură dotarea serviciilor de urgență voluntare, potrivit, normelor, cu mijloace tehnice pentru apărarea împotriva incendiilor și echipamente de protecție specifice, carburanți, lubrifianți și alte



## PLAN DE ANALIZA ȘI ACOPERIRE A RISCURILOR UNȚENI

mijloace necesare susținerii operațiunilor de intervenție, inclusiv hrana și antidotul pentru participanți la intervențiile de lungă durată;

l) informează de îndată, prin orice mijloc, inspectoratul, despre izbucnirea și stingerea cu forțe și mijloace proprii a oricărui incendiu pe raza unității administrative-teritoriale, iar în termen de trei zile lucrătoare completează și trimite acestuia raportul de intervenție;

m) analizează anual dotarea cu mijloace de apărare împotriva incendiilor și asigură completarea acestora conform normelor în vigoare;

n) comunică de îndată inspectoratului scoaterea și repunerea din/în funcțiune a oricărei autospeciale de intervenție precum și, în scris, dotarea cu autospeciale de intervenție noi;

o) asigură, prin mijloacele avute la dispoziție, desfășurarea activităților de informare și educație antiincendiu a populației;

p) analizează și soluționează petițiile cetățenilor în problema apărării împotriva incendiilor;

q) îndeplinește orice alte obligații prevăzute de lege pentru apărarea împotriva incendiilor a comunității locale.

Serviciul Voluntar pentru Situații de Urgență

◀ Atribuțiile Serviciului Voluntar pentru Situații de Urgență,

a) desfășoară activități de informare și instruire privind cunoașterea și respectarea regulilor și măsurilor de apărare împotriva efectelor situațiilor de urgență;

b) executarea programului de pregătire de specialitate a voluntarilor;

c) cunoașterea încălcărilor frecvente ale normelor de prevenire și stingere a incendiilor și a cauzelor de incendiu;

d) sprijină conducătorii instituțiilor aparținând primăriei pentru instruirea persoanelor care execută lucrări cu pericol de incendiu;

e) popularizează prin instructaje, cât și pe timpul executării controalelor de prevenire, actele normative care reglementează activitatea de management a situațiilor de urgență, cauzele și împrejurările care duc la izbucnirea incendiilor și consecințele producerii unor incendii sau explozii;

f) verifică modul de aplicare a normelor, dispozițiilor, instrucțiunilor și măsurilor de prevenire, care constă în:

- efectuarea de controale asupra modului în care se aplică normele de prevenire; personalul serviciului face propuneri pentru înlăturarea constatărilor și urmărește rezolvarea operativă a acestora;

- stabilirea de restricții ori interzicerea utilizării focului deschis și efectuării unor lucrări cu pericol de incendiu în locuri cu substanțe inflamabile pentru a preveni producerea de incendii;

- asigură supravegherea cu personal și mijloace tehnice de specialitate adecvate locurile în care se execută diverse lucrări cu grad ridicat de pericolozitate;

- sprijină conducătorii instituțiilor subordonate primăriei pentru realizarea activității de prevenire;

- sprijină conducătorii locurilor de muncă la organizarea intervenției în situații de urgență;

- acționează prin mijloace legale pentru înlăturarea imediată a oricărui pericol, constatat pe timpul controlului sau adus la cunoștință de alte persoane;

- informează conducerea primăriei, asupra încălcărilor normelor de prevenire și starea de pericol, făcând propuneri menite să înlătore pericolul;

- acordă ajutor persoanelor a căror viață este pusă în pericol în caz de explozii, inundații, alunecări de teren, accidente și în caz de dezastre pe teritoriul comunei;

- participă la acțiuni de alimentare cu apă în caz de deteriorare a rețelei și a surselor de alimentare cu apă;

- evacuarea apei din subsoluri, canale tehnologice și alte locuri inundate;

- menține în stare de funcționare mijloacele tehnice de refulare și absorbție a apei;

g) participă la efectuarea deblocării și înlăturarea dărâmăturilor provocate de dezastre: - în acest scop trebuie să cunoască planurile clădirilor și ale instalațiilor tehnologice de pe raza comunei, de

## **PLAN DE ANALIZA ȘI ACOPERIRE A RISCURILOR UNȚENI**

asemenea vor fi însușite cunoștințele minime necesare despre instalațiile de alimentare cu energie electrică, gaze, apă și canalizare;

h) stabilește ipoteze de acțiune pentru stingerea incendiilor, în situația în care datorită diferitelor situații sunt afectate rețelele de apă folosite pentru stingerea incendiilor;

i) participă la salvarea persoanelor de sub dărâmături și la deblocarea căilor de acces, în vederea asigurării deplasării mijloacelor tehnice pentru intervenții, în situații de urgență;

### **CAPITOLUL II Caracteristicile unității administrativ –teritoriale**

Pe baza datelor cuprinse în Schema cu riscurile teritoriale din unitatea administrativ-teritorială, aprobată de prefectul județului, în conținutul PAAR se face o prezentare pe secțiuni a caracteristicilor unității administrativ-teritoriale, după cum urmează:

#### **SECȚIUNEA 1 - Amplasare geografică și relief**

Se fac referiri cu privire la: a) suprafața, vecinătăți; b) forme de relief, specificități, influențe; c) caracteristicile pedologice ale solului.

Comuna Unțeni este localizată în regiunea de dezvoltare Nord-Est și este situată în partea de est a județului Botoșani. Este formată din cinci sate: Mînăstireni, Burla, Unțeni, Soroceni și Burlești. Satul Unțeni care este reședința de comună, se află situat la distanță de 15 km de reședința de județ, municipiul Botoșani și la circa 17 km de orașul Săveni.

Teritoriul administrativ al comunei Unțeni se învecinează cu alte șase unități administrativ - teritoriale și anume:

- la nord- comuna Ungureni;
- la nord -est - comuna Dângeni;
- la sud - comuna Stăuceni;
- la est - comuna Gorbănești ;
- la vest - comuna Răchiți și Nicșeni.

Suprafața administrativă a comunei Unțeni este de 6423 ha din care teren intravilan 518,6 ha și teren extravilan 5.904,4 ha.

Referitor la învelișul de soluri, studiile efectuate de-a lungul anilor au pus în evidență o gamă largă de soluri, a căror răspândire este în strânsă legătură cu elementele geomorfologice, litologice, de climă și vegetație. În acest context, învelișul de sol prezintă aceeași dispunere – în trepte – ca și relieful sau clima.

Un aspect interesant se poate reține din compararea suprafeței arabile a comunei cu pretabilitatea terenurilor agricole pentru folosința ca arabil, clasele II, III de pretabilitate și terenuri arabile cu limitări severe sau foarte severe, care se pot menține la arabil numai dacă se execută lucrări agropedoameliorative complexe.

De menționat că există și suprafețe de teren cu degradări moderate, puternice și foarte puternice .

Dacă ne referim la regimul precipitațiilor - corelate de regulă și cu cel al temperaturilor– în mod frecvent (doi ani din trei), zona de câmpie ondulată este afectată de ierni cu zăpadă puțină și veri secetoase.

În general, condițiile pedoclimatice ale comunei sunt favorabile culturilor de grâu, porumb, sfeclă de zahăr, floarea soarelui, soia, cartofi, legume, pomi fructiferi și vița de vie.

#### **SECȚIUNEA a-2-a - Caracteristici climatice**

Se fac referiri cu privire la: a) regimul climatic, specificități, influențe; b) regimul precipitațiilor - cantități lunare și anuale, valori medii, valori extreme înregistrate - varfuri istorice; c) temperaturi - lunare și anuale, valori medii, valori extreme înregistrate - varfuri istorice; d) fenomene meteorologice extreme - furtuni, tornade etc.

Localizată în județul Botoșani, clima comunei Unțeni se încadrează în tipologia celei temperat-continentală, specifică județului în ansamblu, cu influențe climatice din estul continentului,

## PLAN DE ANALIZA ȘI ACOPERIRE A RISCURILOR UNȚENI

caracterizată de veri călduroase și ierni geroase cu viscole și precipitații distribuite neregulat în timpul anului, datorită alternanței maselor de aer polarmaritim din nord-vestul Europei și celor temperat continentale de est și sud-est.

Regimul climato-meteorologic este caracterizat prin temperaturi medii anuale cuprinse între 8o - 9o C. Iarna se produc geruri puternice cu zăpadă puțină, în timp ce verile sunt secetoase, temperaturile ajungând uneori la +38°C, rezultând amplitudini termice mari. Vânturile dominante sunt reprezentate de vânturile din direcția nord și nord-vest în anotimpul rece, respectiv cele din sud-vest vara, cu o viteză medie de cca. 4 m/s (pe timpul iernii) fiind determinate de circulația generală a maselor de aer și de orientarea generală a reliefului. Iarna este caracteristic crivățul, un vânt geros care bate dinspre N-E spre S-V.

Caracterul excesiv al climatului continental se manifestă cel mai pregnant în ceea ce privește regimul precipitațiilor, cu ierni sărace în zăpadă și veri secetoase. Datorită așezării comunei Unțeni în regiunea extracarpatică cantitatea de precipitații variază între 450-500 mm/an ca urmare a acțiunii maselor de origine continentală de est, nord-est și nord. Cele mai multe precipitații cad în anotimpul cald, iar cele mai puține cad în anotimpul rece. În perioada rece a anului, cad precipitații sub formă de ninsoare, grosimea stratului de zăpadă căzut fiind de aproximativ 100 cm.

### SECȚIUNEA a-3-a - Rețea hidrografică

Se fac referiri cu privire la: a) cursurile de apă, debite normale, creșteri înregistrate varfurile istorice; b) bazinele hidrografice, lacurile de acumulare suprafețe, volume; c) caracteristicile pedologice; d) lacuri, iazuri - suprafețe, adâncimi; e) acumulări piscicole - suprafețe; f) amenajări hidrotehnice - diguri, baraje, alte lucrări de apărare împotriva inundațiilor etc.

Apele subterane sunt folosite pentru alimentarea populației și se prezintă atât sub forma apelor de adâncime, cât și a apelor libere, cantonate în depozite de suprafață. Apele subterane captive includ straturi acvifere aflate sub presiune, acumulate în depozite sedimentare nesectionate de eroziunile văilor apelor la și se găsesc la adâncimi de 10-15 m.

Pârâul Burla, bălțile și iazurile sunt puternic influențate de caracteristicile climei temperat-continentală, având volum mare și foarte mare primăvara, când se topesc zăpezile ori vara și toamna, în perioadele de ploi abundente.

Rețeaua hidrografică ce străbate teritoriul comunei – cu excepția satului Soroceni – este pârâul Burla care izvorăște din Stuhuasa, este afluent al râului Sitna, cu o lungime de 15 km, și se varsă în Sitna. Iazul Unțeni are o suprafață de 56 ha, este în administrarea SC DASSM SRL Botoșani și care din anul 2009 a fost secăt în vederea executării unor lucrări de amenajare de către concesionarul de atunci. Iazul Broscăria din satul Mânăstireni în suprafață de 20,51 ha este în administrarea Consiliului local Unteni, asupra căruia din anul 2009 au fost începute lucrările de amenajare, dar neterminate. Ambele iazuri nu sunt concesionate.

În anul 2005, în urma ploilor din luna mai și august s-au înregistrat revărsări a acestor iazuri, pâraie, inundându-se câteva ha de teren agricol precum și câteva locuințe, anexe gospodărești din satul Burlești, podul din satul Burlești s-a prăbușit fiind necesară construcția urgentă a unui nou pod în anul 2006 deoarece era blocată circulația dinspre comuna Unțeni spre DN 29D Talpa-Blândești.

### SECȚIUNEA a-4-a -Populație

Se fac referiri cu privire la: numărul populației; structura demografică: bărbați /femei; mișcarea naturală; densitatea/concentrarea populației pe zone - aglomerări.

Datele sunt cele rezultate după ultimul recensământ desfășurat la nivel național. Conform recensământului realizat la nivel național în 2022, populația comunei Unțeni este de **2.450 de locuitori**. Față de recensământul din 2011, populația comunei Unțeni a **scăzut** cu 321 locuitori, ceea ce reprezintă o scădere de 11,58% a numărului de locuitori.

Dintre cele 2861 comune din România, **Comuna Unțeni** se situează pe **locul 1563** în clasamentul comunelor după numărul de locuitori.

## **PLAN DE ANALIZA ȘI ACOPERIRE A RISCURILOR UNȚENI**

Analiza evoluției populației în **Comuna Unțeni** în ultimii ani oferă perspective importante pentru planificarea strategică. Creșterea sau scăderea numărului de locuitori indică nevoia de adaptare a infrastructurii și serviciilor publice. De exemplu, un declin demografic poate semnala probleme economice ce determină migrația tinerilor, impunând măsuri de creștere a atractivității orașului. O creștere rapidă a populației necesită extinderea sistemelor de transport, locuințe, utilități etc. pentru a susține numărul mai mare de locuitori. Prin urmare, înțelegerea tendințelor demografice este esențială pentru ca autoritățile să poată răspunde eficient nevoilor în schimbare pe termen lung ale comunității.

Dintre cei 2.450 de locuitori ai Comunei Unțeni, grupa de vârstă cu cea mai mare populație este cea cuprinsă între 40 - 49 de ani, în care se regăsesc 351 de persoane, ceea ce reprezintă aproximativ 14.33% din totalul populației. Pe de altă parte, grupa de vârstă cu cei mai puțini rezidenți este cea cu vârsta 80+ ani, cu 207 de persoane, adică 8.45% din întreaga populație a comunei Unțeni. Este interesant să observăm că intervalul de vârstă cuprins între 0 și 49 de ani reprezintă 59.76% (vs. 60%, media pe toată țara). În același timp, intervalul de vârstă 50 - 80+ ani constituie 40.24% din populație, (vs. 40%, media pe țară).

Tot conform recensământului realizat la nivel național în 2022, populația comunei Unțeni este compusă din 1.251 persoane de sex masculin, reprezentând 51.06% din totalul populației și 1.199 persoane de sex feminin, ce reprezintă 48.94% din totalul locuitorilor. Acest fapt indică o populație cu o vârstă medie mai înaintată decât media națională.

De asemenea, trebuie menționat că grupa de vârstă 0 - 9 ani se situează la un nivel mai scăzut decât media la nivel național, reprezentând 9.80% din populație. Acest procent este mai mic decât media națională de 10.4%.

Analiza populației pe grupe de vârstă în Comuna Unțeni este esențială pentru adaptarea serviciilor publice la nevoile în schimbare ale locuitorilor. De exemplu, o pondere mare a tinerilor necesită investiții în școli, licee, universități, locuri de muncă pentru absolvenți.

O populație îmbătrânită impune măsuri privind asistența socială și medicală dedicată vârstnicilor. Autoritățile pot regândi amenajările urbane, programele culturale, opțiunile de petrecere a timpului liber în funcție de vârsta cetățenilor. Astfel, înțelegerea structurii demografice ajută la furnizarea unor servicii publice adecvate fiecărui segment al populației.

### **SECȚIUNEA a-5-a - Căi de transport**

Se fac referiri cu privire la: a) căile de transport rutiere - autostrăzi, drumuri europene și naționale, drumuri județene, rute de transport pentru materiale periculoase, tuneluri etc., precizându-se starea acestora; b) căile de transport feroviare - triaje, tuneluri; c) căile de transport aeriene - aeroporturi, aerocluburi etc.; d) căile de transport subterane - metrou; e) căile navigabile - porturi; f) rețele de conducte magistrale - gaze, petrol și produse petroliere etc.

Localizată în județul Botoșani, comuna Unțeni se află la o distanță relativ apropiată de reședința de județ, municipiul Botoșani (15 km distanță), acest fapt constituind un avantaj strategic în ceea ce privește atragerea de potențiali investitori. Principala cale de acces în comună este drumul național DN 29 care face legătura între orașele Botoșani și Săveni și străbate comuna Unțeni pe o porțiune de 2 km între satele Unțeni și Mînăstireni.

Accesibilitatea la transportul aerian este asigurată de aeroporturile din județele vecine, respectiv Iași și Suceava, cel mai apropiat fiind Aeroportul Internațional Ștefan cel Mare din Suceava, aflat la o distanță de aproximativ 57 km. De asemenea, comuna Unțeni se află la o distanță de circa 125 km față de Aeroportul Internațional din Iași și la o distanță de aproximativ 173 de km față de Aeroportul Internațional George Enescu din Bacău.

Teritoriul comunei este străbătut pe o lungime de 7 km de drumul național DN 29, între satele Unțeni și Mînăstireni și face legătura între orașele Botoșani – Săveni, acesta fiind în totalitate asfaltat. Pe lângă drumul național DN 29 ce străbate comuna Unțeni, la nivelul acesteia se regăsesc drumurile comunale DC 29 și DC 29 A cu o lungime totală de aproximativ 18,6 km și drumurile sătești care traversează comuna pe o distanță de 39,52 km.

## PLAN DE ANALIZA ȘI ACOPERIRE A RISCURILOR UNȚENI

În ceea ce privește starea infrastructurii rutiere, aceasta este deficitară, majoritatea drumurilor comunale și sătești necesitând lucrări de reabilitare și modernizare, având în vedere că un procent de circa 23% este reprezentat de categoria drumurilor pietruite, iar 73% din rețeaua rutieră a comunei constituie drumurile din pământ. Drumurile asfaltate de la nivelul comunei reprezintă doar 4% din rețeaua rutieră.

Starea rețelei rutiere a comunei Unțeni din total 167,86 km:

1. Drumuri naționale, dintre care: 7 km - asfaltate 7 km
2. Drumuri comunale, din care: 18,6 km - asfaltate – 16,9 km - pietruite 1,7 km
3. Drumuri sătești, din care: 39,52 km - pietruite 30 km - din pământ 9,52 km
4. Drumuri de exploatație agricolă, din care: 102,74 km- din pământ 102,74 km.

În comuna Unțeni, activitatea de transport călători și marfă, se realizează pe căile rutiere. Drumul comunal DC 29 are o lungime de 16,9 km asfaltat din 2018, 2021 și 2023. În anul 2022 s-a procedat la trecerea din domeniul public al comunei Gorbănești în domeniul public al comunei Unțeni prin HCL Gorbănești nr. 1/31.01.2022 și HCL Unțeni nr. 60/16.12.2021 a drumului comunal DC 360, în vederea executării lucrărilor de asfaltare din DC 29 hotarul comunei Unțeni până la DN 29 D – lucrări de asfaltare executate în anul 2023. Drumul comunal DC 29A are o lungime de 1,7 km și este pietruit și o parte de pamant; Pentru anul 2024 se are în vedere demararea procedurii de execuție a lucrărilor de „Modernizare drumuri sătești în satele Unțeni, Burlești și Mânăstireni, comuna Unțeni, județul Botoșani” prin Programul „Anghel Saligny”, recent s-a semnat contractele de finanțare, documentația și studiile necesare fiind realizate din anii anteriori.

La nivelul comunei Unțeni există o rețea de alimentare cu apă potabilă, care asigură necesarul de apă pentru locuitorii din 2 sate din cele 5 sate componente ale comunei, respectiv satele Unțeni și Burla. Rețeaua de alimentare cu apă are o lungime de 11,328 km, din care 8,328 km în satul Unțeni și 3 km în satul Burla.

Ponderele gospodăriilor din comuna Unțeni care au acces la rețeaua de alimentare cu apă este 44%. Cu toate acestea, racordate la rețea sunt doar 32% dintre gospodăriile.

Serviciul de alimentare cu apă a satului Unțeni este asigurat de către S.C. Nova ApaServ S.A. Botoșani iar rețeaua de apă potabilă este alimentată din sistemul regional de alimentare cu apă al județului Botoșani, din sursa de suprafață, râul Siret.

Alimentarea cu apă a gospodăriilor care nu sunt racordate la sistemul centralizat existent (56%) este asigurată din surse proprii, captări subterane, puțuri săpate de tip fântâni alimentate din pânzele freatice și construite de localnici din piatră sau beton. Astfel, pe teritoriul comunei Unțeni există un număr total de fântâni de 576.

Luând în considerare aspectele economice și sociale prezentate se impune extinderea rețelei de alimentare cu apă potabilă la nivelul întregii comune, în vederea creării cadrului necesar pentru dezvoltarea durabilă a acesteia.

Prin Programul „Anghel Saligny”, în anul 2023 s-a semnat contractul de finanțare și au fost începute din luna noiembrie, lucrările de execuție la investiția „Extindere alimentare cu apă în satele Burlești, Soroceni și Mânăstireni, comuna Unțeni” în urma licitației, documentația și studiile necesare fiind realizate din anii anteriori.

Comuna Unțeni nu dispune de o rețea publică de canalizare și nici de o stație de epurare a apelor uzate. În acest context, crearea unei infrastructuri publice de canalizare reprezintă una dintre prioritățile administrației locale, întrucât aceasta contribuie atât la creșterea calității vieții și la dezvoltarea comunității socio-economice cât și la conservarea și protejarea factorilor de mediu.

În prezent, în comuna Unțeni, nu există un sistem centralizat de alimentare cu energie termică sau cu gaze naturale, motiv pentru care, locuitorii comunei utilizează sisteme alternative de încălzire, bazate pe consumul de combustibili lichizi și solizi (lemn, cărbune, petrol).

## PLAN DE ANALIZA ȘI ACOPERIRE A RISCURILOR UNȚENI

### SECȚIUNEA a-6-a - Dezvoltare economică

Se fac referiri cu privire la: a) zonele industrializate/ramuri; b) depozite/rezervoare, capacități de stocare; c) exploatarea miniere, petroliere; d) fondul funciar - terenuri agricole, suprafețe împădurite; e) creșterea animalelor; f) turism/capacități de primire turistică; g) apariții de noi activități economice în cadrul zonei; h) resurse naturale.

Deși comuna Unțeni dispune de un mare potențial agricol, acesta nu este eficient exploatat, în condițiile în care suprafețele agricole sunt fragmentate, tinerii nu sunt interesați să rămână în comuna, iar persoanele vârstnice se află în imposibilitatea de a lucra pământul.

Societățile agricole care exploatează terenul agricol al comunei Unțeni sunt în număr de 9, iar suprafața de teren agricol valorificată de acestea este de 1.573,44 ha, reprezentând doar 28% din totalul suprafeței agricole. Restul suprafeței agricole este fragmentată și utilizată în cadrul exploatațiilor de mici dimensiuni, având ca scop acoperirea nevoilor proprii de consum și pentru creșterea animalelor din gospodărie.

Situația societăților din domeniul agricol: 1. S.C. ARLAND S.R.L. 1.189,40 ha; 2. Î.I. LUCHIAN 130,00 ha; 3. S.C. AGRITERENURI S.R.L. 136,00 ha; 4. S.C. BIO AGROFRUCT S.R.L. 9,16 ha; 5. S.C. FERMA NORDIC S.R.L. 12,72 ha; 6. S.C. AGRISAD COM S.R.L. 31,92 ha; 7. S.C. CLAUSAD S.R.L. 35,51 ha; 8. S.C. FERMA DE CAPRE S.R.L. 21,82 ha; 9. S.C. RUTHNAS COMPANY S.R.L. 6,91 ha.

Analizând structura producției agricole se remarcă faptul că aceasta se bazează în principal pe cultivarea porumbului. Astfel, lanurile de porumb reprezintă aproximativ 45% din totalul suprafețelor cultivate la nivelul comunei. Alte culturi predominante pe teritoriul comunei Unțeni sunt: grâul (11%), lucerna (18%) și floarea-soarelui (14%).

Referitor la suprafața utilizată pentru pășunatul animalelor, aceasta ajunge la 1.837 ha, cuprinzând 434 ha de islaz, 1.031 ha de pășuni și 372 ha de fânețe. Prezența suprafețelor de pășuni, fânețe și islaz constituie un avantaj pentru dezvoltarea sectorului zootehnic și atragerea de noi investitori.

Pentru menținerea și valorificarea acestui avantaj este necesară îmbunătățirea calității și întreținerea corespunzătoare a acestor suprafețe (defrișarea de tufe, spini, fertilizarea acestora), precum și promovarea adecvată a acestei resurse.

Nu avem suprafața irigată în comuna Unțeni.

Ocupația locuitorilor comunei este creșterea animalelor și agricultura. Animalele specifice zonei sunt ovinele mai ales rasa Karakul, bovinele și caprinele.

Având în vedere specificul teritorial, se poate considera că majoritatea populației ocupate activează în domeniul agricol, practicând o agricultură de subzistență și figurează în special ca lucrători pe cont propriu sau familiali, care produc bunuri agricole destinate consumului propriu.

Mediul economic local al comunei Unțeni se confruntă cu numeroase probleme (incapacitatea de a oferi locuri de muncă pe măsura cererii, slaba diversificare a activităților economice, caracterul preponderent agricol etc.) fiind necesare măsuri precum: sprijinirea spiritului antreprenorial, acordarea de facilități fiscale investitorilor, crearea unei infrastructuri fizice de bază moderne, în vederea dezvoltării economiei locale.

Localizarea la o distanță de aproximativ 15 km față de reședința de județ, municipiul Botoșani, și la o distanță de 17 km față de orașul Săveni, poate contribui la angrenarea de noi oportunități de afaceri, însă nu într-o măsură semnificativă, întrucât județul Botoșani în ansamblu necesită investiții majore de capital pentru a putea atrage investitori în zonă.

Comerțul de mărfuri este un sector distinct în economie și este într-o relativă dezvoltare în comparație cu alte sectoare.

În sectorul cu capital privat, s-au format 20 SC, PFA, IF, din care identificăm.

1	Arsenie Daniel (depozit lemne și moară porumb)
2	Farmacia „Agathis Dammara” (sănătate)

## PLAN DE ANALIZA ȘI ACOPERIRE A RISCURILOR UNȚENI

3	„La Doi Pași” (comercial)
4	„Casa de Lapte” Borhan Sanda (lactate)
5	Magazin Mixt și bar Ursache Doina Marilena (comercial)
6	Jhon Barber Shop - frizerie
7	Magazin Mixt Orzoi Vasile (comercial)
8	SC Atena Stef Grădinariu Mihaela (comercial)
9	Alsengun Baltag Petrică (comercial)
10	Cabinet medic veterinar la blocuri parter
11	Magazin mixt și bar Prisacariu Viorica Maria (comercial)
12	Magazin mixt Prisacariu Viorica (comercial)
13	Mihalache Iulia-Dana (moară de porumb)
14	Magazin mixt Pătrar-Botușan (comercial)
15	Magazin mixt Lupu Valuță (comercial)
16	Magazin mixt și Bar Lupu Valuță (commercial)
17	Bar Toma Eugenia (comercial) și Moara cu ciocanele
18	Magazin mixt Luncașu Cezar (comercial)
19	Magazin mixt Nastasiu Cristian (comercial)
20	SC Lival SRL – magazin (comercial)
21	Puncte distribuție butelii: 35

### SECȚIUNEA a-7-a - Infrastructuri locale

Se fac referiri cu privire la: a) instituții publice - cultură, ocrotirea sănătății etc.; b) rețele de utilități, apă, canalizare, electrice, gaze, etc. c) locuri de adunare și cazare a populației în situații de urgență - tabere de sinistrați.

Principalele instituții de cultură și ocrotirea sănătății din comuna Unțeni sunt :

- Biblioteca comunală în localitatea Unțeni ;
- Cămine culturale în localitățile : - Burlești  
- Mânăstireni ;

- Cabinet medic de familie în localitatea Unțeni cu 2 puncte medicale în satul Burlești și Mânăstireni;

- Cabinet medic veterinar concesionar în localitatea Unțeni;
- Farmacia Agathis Dammara SRL Botoșani cu punct de lucru Unțeni și Burlești;
- Post Politie în localitatea Unțeni ;
- Unități de învățământ – 6 școli și 3 grupe de Grădinițe care din anul școlar 2019-2020 și-au schimbat denumirea și mai funcționează doar 3 școli.:

- Școala Gimnazială nr. 1 Unțeni – gimnazial, primar și o grupă de grădiniță –școala coordonatoare;

- Școala Primară nr. 2 Mânăstireni - primar și o grupă de grădiniță :

- Grădinița cu program normal nr. 1 Burlești cu o grupă de grădiniță;

Școala Primară Mânăstireni –Poiana (din anul 2022 sub denumirea de Corp administrativ 1 și 2), Școala cu clasele I-IV Burla și Școala cu clasele I-IV Soroceni fiind închise din anul 2012.

În comuna Unțeni avem 6 biserici de cult ortodox și o Biserică de cult pentecostal în satul Unțeni:

- Biserica ortodoxă „Adormirea Maicii Domnului” Unțeni;
- Biserica ortodoxă „Cuvioasa Parascheva” Burla;
- Biserica ortodoxă „Sf. Dumitru” Burlești;
- Biserica ortodoxă „Sf. Nicolae” Soroceni;
- Biserica ortodoxă „Sfântul Gheorghe” Mânăstireni-Poiana;

## PLAN DE ANALIZA ȘI ACOPERIRE A RISCURILOR UNȚENI

- Biserica ortodoxă „Sf. Adrian și Natalia” Mânăstireni.

Căminele culturale din satele Mânăstireni și Burlești s-au reabilitat interior și exterior în anul 2009.

Din octombrie 2013 în incinta clădirii Dispensarului uman Unțeni și din august 2017 în incinta clădirii Dispensarului uman Burlești, își desfășoară activitatea Farmacia SC Agathis Dammara SRL Botoșani, ce deservește populația comunei Unțeni cu medicamente contra-cost și pe rețete compensate.

Nu avem rețea de distribuție gaz metan.

### *Alimentarea cu apă.*

Serviciul de alimentare cu apă a satului Unțeni și Burla este asigurat de către S.C. Nova ApaServ S.A. Botoșani și este alimentat cu apă din sistemul regional de alimentare cu apă al județului Botoșani, din sursa de suprafață de pe râul Siret. Din stația de pompare și clorinare Răchiți, apa tratată este transportată gravitațional prin conducta de aducțiune cu lungimea de 9,6 km până în localitatea Unțeni, unde se află Bazinul de acumulare a apei cu o capacitate de 500 mc/h, debit ce acoperă necesarul de apă al comunei Unțeni, asigurând transportul apei la rezervorul de înmagazinare din gospodăria de apă amplasată la intrarea în comuna Unțeni. Conducta de distribuție a apei de la bazinul de acumulare este de 11,633 km și deservește un număr de 322 utilizatori în satul Unțeni și 31 utilizatori în satul Burla. Din anul 2023 s-a demarat procedurile de execuție a lucrărilor de „Extinderea sistemului de alimentare cu apă potabilă în satele Soroceni, Burlești și Mânăstireni, comuna Unțeni, județul Botoșani” prin Programul „Anghel Saligny”, documentația și studiile necesare fiind realizate în anii anteriori.

### *b. Rețele de canalizare.*

Nu avem rețea de canalizare. Este în atenția autorităților locale, pentru viitor, proiectul de construire a rețelei de canalizare în comuna Unțeni.

### *c. Electricitate.*

Alimentarea cu energie electrică se întinde pe teritoriul comunei Unțeni pe o lungime de aprox. 40 km și este administrată de către SC **e.ON**. Energie Moldova SA- Sucursala Botoșani.

Numărul locuințelor racordate la rețeaua electrică a comunei Unțeni este de 987, iar numărul posturilor de transformare ale comunei Unțeni sunt 7. Nu există localități neracordate la sistemul național de alimentare cu energie electrică.

Rețeaua de iluminat public al comunei funcționează cu 816 lămpi stradale. Din anul 2021 au început lucrările de Modernizare a sistemului de iluminat public în comuna Unțeni, prin amplasarea și înlocuirea corpurilor de iluminat public tip lampă, led, spiralat pe aproape fiecare stâlp în toate satele comunei Unțeni.

### *d. Comunicații.*

De un succes deosebit s-a bucurat, în comuna Unțeni, serviciul de televiziune Real TV Botoșani ce a devenit Akta, iar din anul 2022 DIGI RC&DS, iar din anul 2009 s-a introdus serviciul de Internet Telekom și televiziune digitală prin satelit Orange. Totodată, în județul Botoșani funcționează toți marii operatori naționali de telefonie mobilă; Orange, Vodafone și Orange Communications, Digi Rc&Ds.

Operatorul de salubritate care prestează serviciul de salubritate pe teritoriul comunei Unțeni este SC Urban Serv Botoșani..

Serviciul de salubritate concesionat cuprinde următoarele activități:

- a) pre colectarea, colectarea, transportul și depozitarea deșeurilor solide, cu excepția deșeurilor toxice periculoase și a celor cu regim special de la utilizatorii casnici, persoane fizice, agenți economici și instituții publice;
- b) sortarea deșeurilor municipale provenite de la populație, instituții publice și agenți economici;
- c) colectarea, transportul și depozitarea deșeurilor rezultate din activitățile de construcții și demolări;
- d) colectarea, transportul, depozitarea și valorificarea deșeurilor voluminoase provenite de la populație, instituții publice și agenți economici, neasimilabile celor menajere (mobilier, deșuri de echipamente electrice și electronice)



## **PLAN DE ANALIZA ȘI ACOPERIRE A RISCURILOR UNȚENI**

În conformitate cu prevederile O.M.A.I. nr. 1184/06.02.2006 pentru aprobarea normelor privind organizarea și asigurarea activității de evacuare în situații de urgență, Comitetul Local pentru Situații de Urgență Unțeni a întocmit Planul de Evacuare în situații de urgență.

Punctele de adunare-îmbarcare și locurile de adunare și cazare a populației în cazuri de situații de urgență sunt :

- Școlile generale din Unțeni, Burla, Burlești, Soroceni, Mânăstireni-Poiana și Mânăstireni;
- Cămine culturale din Burlești și Mânăstireni ;
- Adăposturile de la S.C. Arland SRL, societate cu destinație agricolă care are sediul în Botoșani dar își desfășoară activitatea pe teritoriul satului Mânăstireni.

### **SECȚIUNEA a-8-a - Specific regional/local**

Se fac referiri cu privire la: Vecinătăți, influențe, riscuri transfrontaliere

Avem cooperare cu primăria comunei Ungureni cu care avem încheiat contract de intervenție în caz de situație de urgență.

### **CAPITOLUL III - Analiza riscurilor generatoare de situații de urgență**

Analiza riscurilor cuprinse în Schema cu riscurile teritoriale din unitatea administrativ-teritorială trebuie să permită cunoașterea mecanismelor și condițiilor de producere/manifestare, amplitudinii și efectelor posibile ale acestora.

Analiza se realizează pe tipuri de riscuri, pe baza datelor și evidențelor statistice, precum și a altor documente avute la dispoziție - studii, prognoze etc., fiind avute în vedere: a) riscurile naturale; b) riscurile tehnologice; c) riscurile biologice; d) riscurile de incendiu; e) riscurile sociale; f) alte tipuri de riscuri. g) zone de risc crescut.

### **SECȚIUNEA 1 - Analiza riscurilor naturale**

Cuprinde referiri cu privire la:

a) fenomene meteorologice periculoase - se analizează zonele unde s-au produs astfel de fenomene, precum și posibilitatea apariției acestora în noi locuri;

a1) inundații - se analizează dacă inundațiile sunt previzibile și cu cât timp înainte, efectele dinamice și dacă necesită evacuarea persoanelor, necesitatea instalării eventualelor tabere pentru sinistrați, starea tehnică și de întreținere a lucrărilor hidrotehnice, zonele planificate a fi inundate controlat etc., se inventariază construcțiile realizate în zone inundabile, existența unor măsuri de protecție suplimentare și se analizează posibilitatea strămutării construcțiilor respective în zone ferite de inundații;

a2) furtuni, tornade, secetă, îngheț etc. - se analizează și dacă fenomenele respective sunt previzibile, cu cât timp înainte, localitățile/terenurile/obiectivele care pot fi afectate și dacă este necesară evacuarea persoanelor;

b) incendii de pădure - se analizează posibilitatea producerii incendiilor de această natură, perioadele și frecvența acestora, suprafețele împădurite care pot fi afectate;

c) avalanșe - se analizează posibilitatea producerii acestora, perioadele și frecvența lor, localități și amenajări care pot fi afectate;

d) fenomene distructive de origine geologică:

d1) cutremure - se au în vedere: macro- și microzonarea seismică a teritoriului național, caracteristicile fondului construit, datele statistice privind victimele și daunele provocate de seismele produse în anii anteriori, zonele construite posibil a fi afectate de un cutremur major;

d2) alunecări de teren - se analizează locurile cunoscute în care se produc astfel de fenomene, precum și posibilele noi locuri de apariție a acestora, suprafețele de teren și construcțiile care pot fi afectate, necesitatea evacuării persoanelor și a instalării eventualelor tabere pentru sinistrați.

## PLAN DE ANALIZA ȘI ACOPERIRE A RISCURILOR UNȚENI

*a.) fenomene meteorologice periculoase (furtuni, inundații, tornade, secetă, îngheț, etc.)*

### *a1.) Inundații*

Inundațiile reprezintă pentru comuna Unțeni un pericol la care poate fi supusă populația și bunurile materiale. Există pericolul producerii unor inundații în situația căderii unor ploii de foarte lungă durată.

Astfel, acest tip de dezastru este precedat, de obicei, de intervale mari de prevenire. În funcție de amploarea lor, inundațiile pot distruge imobile, poduri, recolte, pot ucide oamenii, animale și fauna.

De la N-S, teritoriul comunei este străbătut de pârâul Burla prin satele Mânăstireni, Unțeni, Burla și Burlești, afluent al râului Sitna care favorizează, în cazul căderii masive de precipitații, apariția unor fenomene de inundații. Cauza viiturilor în majoritatea cazurilor a constituit-o suprapunerea unor ploii abundente peste stratul de zăpadă urmat de topirea bruscă a acesteia.

Din studiul efectuat pentru perioada anului 2005 se poate concluziona că fenomenele de inundații cele mai mari s-au produs de-a lungul pârâului Burla începând cu satele Unțeni, Burla și Burlești.

Zone probabile de producere a inundațiilor

Zona 1 – 4 locuințe situate în lunca inundabilă a iazului Unțeni, pe malul drept, foarte aproape de albia minoră a acestuia, în partea de Est a satului Unțeni, populația afectată fiind de 16 persoane.

Zona 2 – 1 locuință situată pe malul drept al pârâului Burla, lângă îmașul comunal, în partea de centru a satului Burla, populația afectată fiind de 11 persoane.

Zona 3 – 1 locuință situată pe malul stâng al pârâului Burla, în parte de Sud al satului Burlești, populația afectată fiind de 7 persoane.

Sprrijinul oferit populației afectate de inundație de către serviciile specializate ale autorităților publice locale încă de la primele ore de la producerea dezastrului are ca obiective principale, într-o primă fază, salvarea vieții oamenilor aflați în condiții de risc maxim prin acțiuni de evacuare din zonele izolate/periculoase, acordarea primului ajutor și a serviciilor de asistență de bază și în măsura posibilului, salvarea bunurilor materiale ale acestora. În faza următoare, se acționează pentru asigurarea asistenței victimelor în ceea ce privește accesul la apa potabilă, alimente de bază, adăpost, salubritate, îngrijiri medicale de bază, prevenirea apariției și răspândirii epidemiilor.

Coordonarea operațiunilor de intervenție pentru limitarea consecințelor inundațiilor, reprezintă o provocare specifică pentru serviciile de urgență, deoarece, uneori sunt acoperite de apă arii vaste de pământ, făcând coordonarea foarte dificilă. În aceste condiții asigurarea logisticii, transportului și distribuirii ajutoarelor este dificilă, cu atât mai mult cu cât adesea este deteriorată și infrastructura locală.

După producerea inundației pot apărea riscurile izbucnirii unor epidemii, cele mai probabile fiind bolile infecțioase cu transmitere hidrică (holera, hepatita A). Măsurile imediate care se iau în această situație sunt convocarea Comitetului Local pentru Situații de Urgență Unțeni, evaluarea situației momentane, preconizarea evoluției acesteia și stabilirea măsurilor și acțiunilor care trebuie urmate.

În situații critice se trece imediat la evacuarea populației și a bunurilor materiale în zonele care nu pot fi afectate de inundații, respectiv în spațiile care pot fi utilizate ca spații de evacuare în situații de urgență (evacuarea populației se va face în Școala Gimnazială nr. 1 Unțeni, Căminul Cultural din Burlești și Mânăstireni iar, bunurile materiale și animalele vor fi evacuate la Ferma aparținând S.C. Arland S.R.L. conform Planului de Evacuare). Se vor lua măsuri pentru asigurarea condițiilor normale de funcționare a principalelor instituții ( primărie, poliție, dispensar medical) în clădirile care nu sunt afectate.

Concomitent se vor lua măsuri de aprovizionare a populației afectate cu bunuri de strictă necesitate, cazare, alimentare cu energie și apă, servicii medicale etc.

Pentru gestionarea inundațiilor se vor utiliza toate mijloacele din dotare, sprijinul agenților economici din unitatea-administrativ teritorială cu utilaje și personal desecvent, sprijinul populației, prioritar fiind în toate situațiile de urgență salvarea vieților omenești.

### *a.2) furtuni, tornade*

## PLAN DE ANALIZA ȘI ACOPERIRE A RISCURILOR UNȚENI

Tornada este o furtună violentă, caracterizată printr-o spirală, un nor în formă de pâlnie care, deplasându-se cu viteză, provoacă distrugerii importante. Este însoțită de tunete și fulgere (câteodată este rezultatul unui uragan) și apare atunci când un strat de aer rece se suprapune peste unul cald, forțând aerul cald să se ridice imediat. Dezastrul rămas în urma unei tornade este, de fapt rezultatul vitezei ridicate a vântului și al acțiunii distructive a fragmentelor împrăștiate de acesta. Anotimpul tornadelor este în general din martie până în august, deși pot apărea în orice perioadă a anului. Au tendința să se formeze după amiaza și seara: peste 80% din toate tipurile de tornade lovesc între prânz și miezul nopții. Alertați de apropierea unei tornade, oamenii trebuie să se îndrepte rapid spre un loc sigur, cunoscut dinainte, în propria locuință sau în altă parte. Deși s-au făcut progrese importante în domeniul previziunilor meteorologice, timpul de avertizare poate fi scurt sau, uneori este chiar imposibil să se prevadă apariția unei tornade. Primind și interpretând corect avertismentul dat de autorități, oamenii își pot salva viața, adăpostindu-se într-un loc cât mai sigur.

Măsurile care se iau în cazul manifestării unor astfel de fenomene sunt:

- de recunoaștere, supraveghere;
- măsuri de intervenție (salvare, acordare de prim – ajutor, limitarea accesului în zonele afectate sau posibil a fi afectate):
- măsuri de rehabilitare a clădirilor afectate de furtuni puternice și tornade;
- evaluarea pagubelor și transmiterea situației acestora către Comitetul Județean pentru Situații de Urgență, Instituția Prefectului și I.S.U. „Nicolae Iorga” Botoșani.

Deși în România fenomenul tornadelor, cu tot cortegiul lor devastator, este mai puțin frecvent, în ultimii ani, în partea de sud a țării au fost consemnate tornade care au produs multă suferință și pagube importante. Comuna Unțeni nu s-a confruntat cu un astfel de fenomen până în prezent.

### *a.3.) seceta*

Seceta este un hazard climatic cu o perioadă lungă de instalare și se caracterizează prin scăderea precipitațiilor sub nivelul mediu, prin micșorarea debitului râurilor și a rezervelor subterane de apă, care determină un deficit mare de umezeală în aer și în sol cu efecte directe asupra mediului și în primul rând asupra culturilor agricole.

În condițiile lipsei precipitațiilor, pentru un anumit interval de timp, se instalează seceta atmosferică. Lipsa îndelungată a precipitațiilor determină uscarea profundă a solului și instalarea secetei pedologice. Asocierea celor două tipuri de secetă și diminuarea resurselor subterane de apă determină apariția secetei agricole care duce la reducerea sau pierderea totală a culturilor agricole.

În țara noastră, seceta se poate înregistra pe parcursul întregului an, cele mai numeroase fiind la sfârșitul verii și începutul toamnei. Până în prezent putem spune că comuna Unțeni, se confruntă frecvent cu fenomenul de secetă, însă nu foarte severă.

În contextul actual, când clima se află într-o continuă schimbare datorată în mare parte încălzirii globale, nu este exclus ca pe viitor și comuna Unțeni să se confrunte cu perioade de secetă extremă.

În caz de secetă hidrologică, se vor lua măsuri de intervenție la nivelul CLSU Unțeni, în vederea aplicării planurilor de restricții și de folosire a apei în perioadele deficitare.

Măsurile care se iau în cazul manifestării unor astfel de fenomene sunt:

- de recunoaștere, supraveghere;
- avertizarea populației din zona de competență, asupra eventualității producerii unor incendii, a apariției unor fenomene meteorologice periculoase, în baza datelor și informațiilor cuprinse în prognozele și avertizările meteorologice transmise de instituțiile specializate;
- interzicerea utilizării focului deschis în zonele afectate de uscăciune avansată;
- amenajarea unor benzi de siguranță în apropierea căilor de transport (rutier și feroviar), a pădurilor prin curățirea periodică de gunoai și vegetație uscată;
- restricționarea efectuării, în anumite intervale din timpul zilei, a unor lucrări care creează condiții favorizante pentru producerea de incendii prin degajări de substanțe volatile sau supraîncălziri;
- asigurarea funcționării continue a sistemului centralizat de distribuție a apei și asigurarea necesarului de apă;

## PLAN DE ANALIZA ȘI ACOPERIRE A RISCURILOR UNȚENI

- menținerea în funcțiune a instalațiilor de alimentare cu apă (hidranți, rampe), verificarea stocurilor necesare intervenției ;
- aplicarea măsurilor de prevenire a riscurilor la persoanele vulnerabile, cu asigurarea nevoilor zilnice privind tratamentul, îngrijirea, alimentația de bază. Desfășurarea pregătirilor pentru organizarea preluării acestora de către entități care asigură îngrijiri la domiciliu.
- evaluarea pagubelor și transmiterea situației acestora către Comitetul Județean pentru Situații de Urgență, Instituția Prefectului și I.S.U. „Nicolae Iorga” Botoșani.

Potrivit legii, populația reprezintă ultima categorie de utilizatori, căreia i se aplică restricții. În consecință, aplicarea restricțiilor trebuie să vizeze marii utilizatori de apă, atât din industrie cât și din agricultură. De asemenea se vor identifica și alte surse de apă, care ar putea fi utilizate în perioadele secetoase.

### **a. 4) îngheț**

Fenomenul de îngheț se produce de regulă în lunile de iarnă, dar se poate manifesta și în perioada de primăvară sau toamnă, afectând în deosebi vegetația, culturile agricole și pomicole de pe teritoriul comunei Unțeni.

Efectele acestor tipuri de fenomene meteo periculoase, pot fi prevenite prin măsuri de informare și protecție a populației, prin măsuri de protecție a animalelor și culturilor agricole și pomicole de pe teritoriul comunei Unțeni.

Alte măsuri care se iau în cazul manifestării unor astfel de fenomene sunt:

- de recunoaștere, supraveghere;
- identificarea zonelor ce sunt predispuse a fi blocate în cazul ninsorilor abundente, căderi de arbori și luarea din timp a măsurilor privind accesul mijloacelor de intervenție;
- asigurarea protejării contra înghețului a rețelelor stradale de alimentare cu apă, respectiv a hidranților de incendiu din localități;
- menținerea liberă a căilor de acces la sursele de apă sau la dispozitivele de punere în funcțiune a instalațiilor de stingere ;
- asigurarea mijloacelor, uneltelor și necesarului de materiale pentru dezăpezirea drumurilor, a căilor de acces, evacuare și intervenție respectiv identificarea din timp a persoanelor fizice/juridice care pot pune la dispoziția autorităților publice mijloace de intervenție atunci când situația o impune;
- măsuri sanitare pentru cazurile de hipotermie (în caz de îngheț), degerături ;
- evaluarea pagubelor și transmiterea situației acestora către Comitetul Județean pentru Situații de Urgență, Instituția Prefectului și I.S.U. „Nicolae Iorga” Botoșani.

### **b.1.) Incendiu de pădure.**

Un incendiu este un fenomen care scapă de sub control, atât ca durată cât și ca întindere. Vorbim de incendii de pădure atunci când este distrusă suprafața minimă de un hectar și cel puțin o parte a zonelor superioare ale vegetației pitice, arbuștilor sau arborilor. Perioada anului cea mai propice incendiilor de pădure este vara. Seceta, slabul conținut de apă al solului și turistii care nu respectă măsurile de prevenire a incendiilor în pădure, pot favoriza producerea incendiilor. Diferențiem mai multe tipuri de incendii de pădure, după cum urmează:

**-incendiu de sol** – atunci când arde materia organică conținută de litieră, humus sau turbă;

**-incendiu de suprafață** – atunci când ard straturile joase ale vegetației, adică partea superioară a litierei, iarba și partea lemnoasă de talie joasă;

**-incendiu de coronament** – atunci când arde partea superioară a arborilor și formează o coroană de incendiu. Ele eliberează în general cantități mari de căldură, iar viteza de propagare este foarte ridicată. Aceste incendii sunt cu atât mai dificil de stins cu cât vântul este mai puternic iar combustibilul este mai uscat.

Influența factorilor naturali la declansarea incendiilor de pădure se caracterizează prin condițiile meteorologice și caracteristicile vegetației care contribuie la propagarea incendiilor.

Perioadele de secetă și vântul puternic sunt favorabile izbucnirii incendiilor, vântul accelerează

## PLAN DE ANALIZA ȘI ACOPERIRE A RISCURILOR UNȚENI

uscarea solului și vegetației și crește riscurile de propagare a incendiilor la mare distanță. De asemenea fulgerele sunt la originea începuturilor de incendii, mai ales pe timpul perioadelor cele mai calde ale anului.

O altă influență la declansarea incendiilor de pădure o au oamenii, care sunt la originea celor mai multe incendii de pădure, datorită nerespectării regulilor de prevenire a incendiilor de pădure pe timpul activităților de agrement (fumatul, jocul copiilor cu focul, picnic), agricole și forestiere ori ca urmare a acțiunilor intenționate.

Măsurile care se iau în asemenea situații sunt următoarele:

- observarea și cercetarea zonelor incendiate și pe direcțiile de propagare a frontului incendiului;
- intervenția pentru izolarea incendiilor și limitarea propagării (cu formațiuni ale serviciului de pompieri profesioniști, a serviciului voluntar, cetățenii, formațiuni de sprijin).
- înștiințarea și alarmarea populației și salariaților unităților dispuse pe direcția de propagare a incendiului;
- defrisarea unor părți de pădure pentru crearea zonei de izolare și protecție pe direcția de înaintare a incendiilor;
- evacuarea unor bunuri materiale de valoare și a altor materiale inflamabile sau explozive din clădirile, depozitele, atelierele, amenințate;
- întreruperea alimentării cu gaze, energie electrică a zonelor periclitate;
- salvarea oamenilor și animalelor vătămate de efectele incendiului, trierea și acordarea primului ajutor sanitar (veterinar), transportul cu targa sau cu alte mijloace de transport și continuarea tratamentului medical (veterinar) la unitățile specializate;
- asigurarea medicală a forțelor de intervenție, de transport, de hrănire, de cazare sinistrați de spitalizare temporară;
- organizarea pazei și ordinii pe perimetrul zonelor afectate.

Comuna Unțeni nu dispune de suprafață împădurită, există suprafețe mici de vegetații pitice.

### ***b. 2) Incendiu de masă***

Incendiile de masă, reprezintă un risc major pentru populație și bunuri materiale. Ele se pot produce atât din cauze naturale cât și din eroare umană. Pe raza comunei principalele surse de risc de producere a unor incendii de masă o reprezintă stația de distribuție a carburanților și rețeaua de gaze naturale..

### ***c) Avalanșe.***

nu este cazul

### ***d) Fenomene distructive de origine geologică.***

#### ***d.1. Cutremur***

Un cutremur este reprezentat de o neașteptată vibrație a pământului, cauzată de separarea și deplasarea plăcilor tectonice sub suprafața pământului. Cutremurele în funcție de intensitate, pot avea ca efect prăbușirea clădirilor și a podurilor, întreruperea liniilor de telecomunicații și de electricitate, producerea incendiilor, exploziilor și alunecărilor de teren. Deși știința este preocupată în permanență de perfecționarea mijloacelor de predictibilitate a seismelor în prezent acest fenomen poate fi anunțat prin intermediul unei aparaturi sofisticate, cu doar câteva zeci de secunde înainte de a se produce.

Riscul de producere a cutremurelor este minim, Comuna Unțeni se găsește într-o zonă linistită din punct de vedere seismic.

Dacă în viitor vor apărea astfel de fenomene, măsurile care se iau în astfel de situații sunt următoarele:

1. întreruperea alimentării cu apă, gaze, energie electrică;
2. asigurarea pazei și ordinii în zona calamitată, combaterea panicii;
3. Evaluarea pierderilor și distrugerilor:
  - numărul morților și răniților;
  - populația și salariații blocați sub dărămături;

## PLAN DE ANALIZA ȘI ACOPERIRE A RISCURILOR UNȚENI

- avariile la rețelele electrice, gaze, apă, telefoane;
- incendii, explozii, contaminări sau alte pericole;
- clădirile care amenință cu prăbusirea.

4. Pregătirea și ducerea acțiunilor de intervenție pentru:

- salvarea răniților, acordarea primului ajutor medical și transportul acestora la spital;
- deblocarea căilor de acces;
- dărâmare clădirilor care amenință cu prăbusirea;
- consolidarea clădirilor avariate;
- alte măsuri impuse de situația creată;
- scoaterea și înhumarea morților.

5. Introducerea măsurilor de profilaxie și igienă sau a carantinei (*la nevoie*).

6. Informarea C.J.S.U. asupra măsurilor luate și evoluției fenomenului (*raport operativ*).

Din punct de vedere al clădirilor, comuna dispune de 1070 locuințe, având o populație de peste 2654 locuitori.

Din totalul clădirilor circa 98 % sunt clădiri individuale din care 30 % din cărămidă și bca, 70 % din paianță sau chirpici. Circa 50 de locuințe au o vârstă de peste 50 de ani, iar alte 700 sunt clădiri cu o vârstă de 30–50 de ani. Fondul de locuințe noi reprezintă circa 10 % din care 1/3 din spațiul locativ este la etaj sau mansardă.

Luând în calcul repartitia populației localității pe zone și structura de rezistență a clădirilor, este posibil, ca în cazul producerii unui cutremur de 7 – 8 grade pe scara Richter în zona Vrancea, teritoriul localității să fie afectat astfel:

- Raionul de distrugeri nr. 1 delimitat de satul Unțeni. Aici se află amplasate un număr de 30 locuințe, din care 10 sunt locuințe foarte vechi
- Raionul de distrugeri nr. 2 delimitat de satul Mânăstireni cuprinde 20 locuințe, din care 10 sunt locuințe foarte vechi.
- Raionul de distrugeri nr. 3 delimitat de satul Burlești cuprinde 25 locuințe, din care 15 sunt locuințe foarte vechi.
- Raionul de distrugeri nr. 4 delimitat de satul Soroceni cuprinde 16 locuințe, din care 10 sunt locuințe foarte vechi.
- Raionul de distrugeri nr. 5 delimitat de satul Burla cuprinde 8 locuințe, din care 3 sunt locuințe foarte vechi.

### **d2.) Alunecări de teren.**

Alunecările de teren se produc pretutindeni, având loc când mase de piatră, pământ sau noroi se deplasează cu viteze diferite. Sunt declansate de furtuni ploi abundente, topirea zăpezii, defrisări, cutremure, erupții vulcanice, incendii sau prin modificări ale terenului produse de oameni.

Pe teritoriul comunei Unțeni sunt zone predispuse la mici alunecări de teren, cum ar fi zonele: N și centrul satului Unțeni; SE și SV satului Burlești; Centrul satului Burla, astfel: 5 gospodării în Unțeni; 2 gospodării în Burlești; 2 gospodării în Burla:

Zona afectată se întinde pe circa 2,50 ha pe care sunt amplasate 9 locuințe, unele cu anexe gospodărești, din care 5 locuințe sunt nelocuite iar 4 locuințe au o populație de 9 persoane.

Fenomenul alunecărilor de teren afectează și unele porțiuni ale căilor de comunicație rutiere, astfel: - drumuri comunale: - DC 29A Unțeni în zona de la Biblioteca comunală până la Biserică pe o porțiune de 170 m.

- drumuri naționale DN 29 Botoșani-Săveni - Km 52 + 900 - 53 + 400; loc. Unțeni

Dacă situația impune, Comitetul local pentru situații de urgență a stabilit locurile de cazare a eventualilor sinistrați, după cum urmează :

- în satul Unțeni la Școala Gimnazială nr.1 Unțeni, spațiu încălzit;
- în satul Burla la Școala primară Burla ;
- în satul Mânăstireni la Școala Primară nr.2 Mânăstireni spațiu încălzit pentru populație.

## PLAN DE ANALIZA ȘI ACOPERIRE A RISCURILOR UNȚENI

Măsurile care se iau în astfel de situații sunt următoarele:

- avertizarea populației care locuiește în apropierea zonelor respective;
- evacuarea populației posibil afectate și a bunurilor materiale în situația în care pericolul este iminent;
- cercetarea locului unde s-a produs alunecări, prin echipele specializate din cadrul SVSU Unțeni în vederea identificării și a salvării eventualelor victime umane sau animale;
- în zonele afectate de alunecări de teren care amenință distrugerea de locuințe, anexe, alte obiective sau instalații, se vor lua măsuri de pază de către autoritățile locale;
- se vor lua măsuri de mobilizare a formațiunilor voluntare din cadrul SVSU și a populației apte de muncă, în vederea executării unor operațiuni de consolidare a clădirilor sau a terenurilor afectate, înlăturarea unor părți din construcții sau instalații care amenință cu prăbusirea, etc;
- se iau măsuri de evaluare a pagubelor și înaintare a situației centralizatoare către Centrul Operativ din cadrul ISU „Nicolae Iorga” al Jud. Botoșani.

### SECȚIUNEA a 2-a - Analiza riscurilor tehnologice

Cuprinde referiri cu privire la:

a) riscuri industriale - se analizează activitățile care prezintă pericole de accidente majore în care sunt implicate substanțe periculoase, tipurile de substanțe chimice periculoase folosite în procesul de producție;

b) riscuri de transport și depozitare de produse periculoase - se analizează posibilele accidente care se pot produce pe rețeaua rutieră, feroviară, fluvială și maritimă pentru transportul materialelor periculoase, din ce se compun transporturile și destinația acestora;

b1) transport rutier - la analiza acestor riscuri se ține cont de infrastructura existentă, transportul materialelor periculoase, din ce se compun transporturile și destinația acestora, numărul de accidente pe kilometru și pe an etc.;

b2) transport feroviar - la analiza acestor riscuri se ține cont de rețeaua feroviară existentă, transportul materialelor periculoase, din ce se compune și destinația, numărul de evenimente produse și frecvența acestora, numărul de călători anual;

b3) transport fluvial și maritim - se analizează riscurile în funcție de existența porturilor și a căilor de transport navigabile;

b4) transport aerian - se analizează riscurile în funcție de existența aeroporturilor, capacitatea și clasa acestora, a rutelor de zbor;

b5) transport prin rețele magistrale - se analizează riscurile în funcție de existența magistralelor de transport și de natura produselor vehiculate;

c) riscuri nucleare - se analizează riscurile în funcție de existența obiectivelor specifice și riscurile transfrontaliere;

d) riscuri de poluare a apelor - se inventariază locurile în care au avut loc astfel de fenomene, precum și posibilele noi locuri de apariție a acestora, zonele care ar putea fi afectate;

e) prăbușiri de construcții, instalații sau amenajări - se analizează construcțiile, instalațiile și alte amenajări aflate în stare avansată de degradare și la care există riscul de prăbușire;

f) eșecul utilităților publice - se inventariază și se analizează sistemele, instalațiile și echipamentele a căror scoatere din funcțiune poate conduce la întreruperea alimentării cu apă, gaze naturale, energie electrică și termică pentru o zonă extinsă din cadrul localității/județului;

g) căderi de obiecte din atmosferă sau din cosmos - se inventariază locurile în care au avut loc astfel de fenomene și consecințele lor;

h) muniție neexplodată - se analizează existența fostelor zone de conflicte militare în care se poate afla muniție neexplodată, utilizându-se și datele statistice referitoare la misiunile de asanare pirotehnică.

#### 2.1. Accident chimic

## PLAN DE ANALIZA ȘI ACOPERIRE A RISCURILOR UNȚENI

Accidentul chimic reprezintă o eliberare necontrolată în mediul înconjurător a unor substanțe toxice industriale (STI), cu concentrații mai mari decât cele maxime admise, punând astfel în pericol sănătatea populației și distrugerea mediului.

Un accident cu substanțe periculoase poate avea loc oriunde. Comunitățile aflate lângă operatorii economici care folosesc în procesul de producție sau produc substanțe chimice, sunt expuse la riscuri sporite. Totuși substanțele periculoase sunt transportate pe străzi, căi ferate și rute navale, zilnic astfel că orice zonă este vulnerabilă la un asemenea accident. De asemenea, nu există gospodărie în care substanțele potențial periculoase să nu fie utilizate și stocate.

Pe raza comunei Unțeni riscul producerii unui accident chimic îl reprezintă transpostul de substanțe chimice pe DN 29 sau DC 29.

Măsurile pe care autoritățile locale le iau în această situație sunt:

- înștiințarea populației asupra pericolului de contaminare;
- evacuarea populației (numai la ordin);
- măsuri de protecție și de autoprotecție;
- acordarea primului ajutor, transportul și spitalizarea victimelor;
- decontaminarea populației, animalelor și terenului;
- solicitarea de sprijin instituțiilor și organismelor cu atribuții în astfel de situații;
- colectarea, transportul și depozitarea materialelor contaminate;
- supravegherea zonelor afectate.

### 2.2. Accident nuclear

Accidentul nuclear reprezintă răspândirea necontrolată a unor cantități apreciabile de substanțe radioactive în afara incintei unei instalații nucleare sau a amplasamentului acesteia, iradiind sau contaminând în acest fel populația și mediul înconjurător peste limitele maxime admise.

Principalele surse de risc nuclear sunt: centralele nucleare-electrice, reactoarele și unele instalații nucleare din institutele de cercetare științifică, unele categorii de sateliți artificiali care folosesc reactoare nucleare pentru asigurarea energiei necesare, etc.

Radiațiile radioactive reprezintă sursa de pericol în caz de accident nuclear. Acestea sunt emise în mod spontan din substanțele eliberate din accidentul nuclear și au capacitatea variabilă de penetrare în mediu și organism transportând energie pe care o transferă parțial sau total la contactul cu organismul și mediul. Aceste radiații nu sunt sesizate de către organele de simț, acționând asupra organismului prin iradiere externă; iradiere internă, atunci când s-a inhalat sau ingerat aer, apă sau alimente contaminate radioactiv.

Iradierea peste anumite valori critice de energie transferată, provoacă tulburări în funcționarea organismului – boala de iradiere. Puterea acestora este diminuată sau anulată de diferite obstacole de oțel, beton, lemn, pământ, etc. Pe teritoriul comunei rămâne riscul unor atacuri nucleare și există pericolul producerii unui accident la C.N.E. Cernobîl - Ucraina. O situație deosebită există în zona Băița (Nucet) unde se exploatează minereuri radioactive (uraniu) și se află dispus depozitul de substanțe radioactive.

Măsurile pe care autoritățile locale le iau în această situație sunt:

- înștiințarea populației asupra pericolului de iradiere;
- măsuri de protecție și de autoprotecție;
- solicitarea de sprijin instituțiilor și organismelor cu atribuții în astfel de situații;
- interzicerea accesului și izolarea zonei;
- supravegherea zonelor afectate;
- introducerea restricțiilor de consum a apei, alimentelor și furajelor;
- aplicarea măsurilor antiepidemice și de profilaxie medicală;
- introducerea măsurilor de pază și ordine și de combatere a panicii;

**a) riscuri industriale** – nu există riscul producerii unor poluări provenite de la industrie de zincărie termică.

**b.) De transport și depozitare produse periculoase.**

Dinamica evoluției economiei, implică o creștere permanentă a transporturilor de substanțe sau deseuri periculoase pe căile de comunicații rutiere și feroviare, în cisterne, containere sau alte ambalaje. Datorită unor accidente de circulație, avariilor apărute la mijlocul de transport sau ambalaj, reacțiilor



## **PLAN DE ANALIZA ȘI ACOPERIRE A RISCURILOR UNȚENI**

chimice neprevăzute, nerespectării normelor tehnice de ambalare și transport sau altor factori neprevăzuți, se pot produce explozii, incendii, emisii de gaze, vapori toxici sau răspândirea substantelor și deșeurilor periculoase pe sol și în mediul înconjurător. Transportul substantelor sau deșeurilor periculoase pe căile de comunicație este reglementat prin Legea nr. 31/1994, Procedura de reglementare și control al transporturilor deșeurilor pe teritoriul României din 05.01.2004, Hotărârea Guvernului nr. 1374/2000, de Ordinul comun nr.2/211/118 din 2004 al ministrilor din trei ministere cu responsabilități în domeniu și de „Codul Națiunilor Unite pentru Transportul Produselor”.

Pe raza comunei Unțeni riscul producerii unui accident chimic îl reprezintă transportul de substanțe chimice pe DN 29.

### ***b1.) Transport rutier.***

În cazul producerii unor situații de urgență cum ar fi: accidente urmate de incendii sau explozii, care să afecteze autovehicolele aflate pe rețeaua de drumuri din zona de competență a Inspectoratului pentru Situații de Urgență „Nicolae Iorga”, a județului Botoșani, intervenția este asigurată de forțele din subordine în cooperare cu cele ale Serviciilor Voluntare pentru Situații de Urgență și ale celorlalte componente ale Sistemului Național de Apărare, după caz.

În ceea ce privește accidentele rutiere, funcție de categoria autovehiculelor, acestea pot fi împartite în accidente “usoare” în care sunt implicate autoturismele și accidente “grele” în care sunt implicate autovehicolele de transport persoane sau marfa, care la rândul lor, funcție de marfa transportată se împart în transporturi obișnuite și transporturi de mărfuri periculoase. Cauzele producerii accidentelor rutiere sunt multiple. Nerespectarea semnelor și regulilor de circulație, neadaptarea vitezei la condițiile de trafic, consumul de alcool.

Urmare a dezvoltării activităților comerciale care implică intensificarea traficului și pe căile rutiere, semnalăm intensificarea traficului de DN 29 Botoșani - Săveni – Manoleasa, fapt ce poate duce la accidente grave de circulație.

Teritoriul comunei este tranzitat de autovehicule speciale transportatoare de substanțe periculoase (toxice), în special pe DN 29, existând pericolul producerii unor accidente în această zonă, depinzând de natura transportului.

Totodată există riscul producerii unor accidente de circulație în care să fie implicate autovehicule destinate transportului de persoane (autobuze și microbuze) îndeosebi pe sectorul DN 29, DC 29.

Măsurile pe care autoritățile locale le iau în această situație sunt:

- înștiințarea autorităților care asigură funcțiile de sprijin în astfel de situații;
- interzicerea accesului și izolarea zonei;
- salvarea victimelor și acordarea primului ajutor;
- intervenția pentru limitarea și lichidarea efectelor accidentului.

### ***b2.) Transportul feroviar.***

Nu avem rețea de cale ferată.

### ***b3.) Transportul aerian.***

Distanța față de aeroportul din Suceava sau Iași este mare. Riscul producerii unor accidente aviatice este scăzut, însă în situația producerii unor astfel de accidente se vor lua următoarele măsuri împreună cu autoritățile și instituțiile cu atribuții în astfel de situații (serviciul de ambulanță, poliție, parchet, ISU „Nicolae Iorga”, armata, etc):

Măsurile pe care autoritățile locale le iau în această situație sunt:

- înștiințarea autorităților care asigură funcțiile de sprijin în astfel de situații;
- interzicerea accesului și izolarea zonei;
- salvarea victimelor și acordarea primului ajutor;
- intervenția pentru limitarea și lichidarea efectelor accidentului.

### ***b4.) Transportul prin rețele magistrale.***

*Gaze*

## PLAN DE ANALIZA ȘI ACOPERIRE A RISCURILOR UNȚENI

- nu este cazul

### ***Electrice***

Energia electrică este asigurată prin distribuția aeriană, prin punctele de transformare (TRAFO) se asigură distribuția energiei pe străzi și grupuri de străzi în cadrul localității.

Un risc mai mare în întreruperea alimentării cu energie electrică îl prezintă rețelele aeriene supuse direct fenomenelor meteorologice (furtuni, depuneri de chiciură, inundații, etc.) și predispuse avariilor accidentale (transporturi agabaritice, socuri mecanice asupra stâlpilor de susținere a rețelei, lucrări de infrastructură edilitară etc.)

În astfel de situații se vor lua măsuri de înștiințare a populației asupra pericolului de electrocutare, de izolare a zonelor afectate și interzicerea accesului, de anunțare a SC EON Distribuție SA pentru executarea lucrărilor specifice de reparații, precum și de asigurare a condițiilor normale de funcționare .

### ***Petroliere***

- nu este cazul

### ***c.) Poluare ape.***

Principalele surse de poluare în zona comunei, sunt : fermele de animale și depunerile de deseuri menajere pe malurile pârâului Burla.

### ***d.) Prăbușiri de construcții și instalații.***

Nu au fost identificate clădiri abandonate sau locuințe aflate în stare avansată de degradare care să prezinte pericol de prăbusire fără aportul mișcărilor tectonice.

### ***e.) Eșecul utilităților publice.***

Prin eșecul utilităților publice înțelegem imposibilitatea instituțiilor respective de a asigura buna desfășurare și funcționare a rețelelor ce asigură utilitățile publice, ca urmare a unor accidente, avarii sau disfuncționalități survenite pe timpul funcționării acestora sau a unor fenomene, accidente sau incidente externe, care afectează rețelele respective.

Principalele servicii adresate populației și operatorilor economici în sistem centralizat din comuna Unțeni sunt distribuția apei, a comunicației și energie electrice:

- rețeaua telefonice și comunicații pe o lungime de 30 km deservind populația din 5 sate;
- rețeaua de alimentare cu energie electrică pe o lungime de 40 km deservind populația din 5 sate,
- rețeaua de alimentare cu apă pe o lungime de 21,6 km (aducțiune și distribuție) deservind populația din 2 sate

Comuna este electrificată în proporție de aprox.98%. Rețele electrice de pe raza comunei pot fi afectate în urma unor furtuni însoțite de vânt puternic existând astfel posibilitatea de întrerupere a alimentării cu energie electrică a tuturor localităților aparținătoare comunei.

În situația producerii unor astfel de fenomene se vor lua măsuri de înștiințare a populației asupra pericolului de electrocutare, de izolare a zonelor afectate și interzicerea accesului, de anunțare a societăților abilitate în executarea lucrărilor specifice de reparații, precum și de asigurare a condițiilor normale de funcționare.

### ***f.) Căderi de obiecte din atmosferă sau din cosmos.***

Comuna Unțeni nu s-a confruntat cu astfel de fenomene. Astfel de fenomene se pot produce în orice zonă a județului prin accidente aviatice, prăbusirea unor sateliți, rachete, meteoriți sau componente din echipamentele de transport și plasarea pe orbita extraterestră care pot provoca iradierea sau contaminarea populației și mediului înconjurător peste limitele admise.

În situația producerii unor astfel de fenomene se vor lua următoarele măsuri:

- anunțarea autorităților județene cu atribuții în astfel de situații;
- căutarea și salvarea eventualelor victime;
- limitarea și lichidarea eventualelor incendii;
- cercetarea locului unde s-a produs evenimentul.

### ***g.) Muniție neexplodată.***

Asanarea teritoriului de muniție rămasă neexplodată în urma conflictelor militare este una din

## PLAN DE ANALIZA ȘI ACOPERIRE A RISCURILOR UNȚENI

atribuțiile importante ale protecției civile pentru prevenirea accidentelor în rândul populației și salariaților.

În cazul depistării acestor muniții se vor lua următoarele măsuri:

- încetarea imediată a lucrului sau oricăror activități în zona respectivă;
- împrejmuirea locului și asigurarea pazei locului;
- anunțarea ISU „Nicolae Iorga” Botoșani la tel. 112 .

Pe teritoriul comunei Unțeni, în urma lucrărilor de arat din primăvara anului 2012, în grădina de lângă sediul primăriei, s-a scos la suprafață cu plugul de tractor, o grenadă cu o dimensiune de aprox. 20 cm. Au fost anunțați specialiști de la I.J.S.U. « Nicolae Iorga » Botoșani, care au ridicat imediat muniția descoperită.

### SECȚIUNEA a 3-a - Analiza riscurilor biologice

Cuprinde referiri cu privire la inventarierea și analizarea surselor potențiale de izbucnire a unor epidemii/epizootii în construcții, ferme zootehnice, spitale de boli contagioase, laboratoare de analize epidemiologice, colonii de muncitori, zone locuite paupere - fără utilități publice, tabere de sinistrați sau refugiați etc. - și poluările accidentale.

#### 3.1. Epidemii

Acest fenomen se accentuează pe timpul unor dezastre de mare amploare sau de lungă durată. În cazul unor dezastre de mari proporții există pericolul apariției unor boli, care dacă nu sunt oprite în faza incipientă pot devenii epidemii, cum sunt holera, hepatita acută de tip B, febra tifoidă, leptospiroza, trichineloză.

La unele gospodării nu este întrunit minimul de condiții igienico-sanitare în creșterea animalelor, nu se fac deartizări și dezinsecții periodice existând riscul de transmitere mai ales în sectorul zootehnic a unor boli contagioase.

Exceptând bolile virale specifice sezonului rece, în Comuna ROSIORI nu au fost înregistrate evenimente care să necesite măsuri speciale de tratament și carantină în unități publice.

Măsurile care se iau în astfel de situații sunt:

- înștiințarea populației;
- anunțarea autorităților: DSP, CJSU, etc.;
- cercetarea și delimitarea focarului;
- izolarea zonelor (măsuri de carantină).
- asigurarea pazei și ordinii și introducerea restricțiilor de circulație;
- dezinsecția, dezinsecția și deratizarea;
- asigurarea ajutorului medical și tratamentul bolnavilor.

#### 3.2. Epizootii

Gestionarea și managementul măsurilor de protecție și intervenție în caz de epizootii sunt asigurate de Direcția Sanitar Veterinară Botoșani. În cazul unor dezastre de mari proporții și lungă durată pot apare și evolua următoarele boli (la animale) care se pot transforma în epizootii: febra aftoasă, blue tongue, antraxul, pesta porcină, gripa porcină, gripa aviară.

Măsurile care se vor lua în astfel de situații:

- anunțarea autorităților care asigură funcțiile de sprijin (DSP, CJSU, DSV, etc.);
- aplicarea măsurilor de izolare a animalelor suspecte și bolnave;
- introducerea carantinei și izolarea epizootică;
- introducerea măsurilor de circulație a animalelor, oamenilor, produselor de origine animală și furajelor;
- sprijinirea activității pentru identificarea agenților patogeni de către organele de specialitate;
- sprijinirea recoltării probelor de laborator (de aer, apă, sol, furaje) de pe suprafețe;
- organizarea asistenței sanitare – veterinare împreună cu Direcția Sanitar – Veterinară a județului Botoșani;
- înlăturarea cadavrelor și animalelor care nu sunt corespunzătoare sacrificării, pentru a putea fi predate societății de ecarisaj;

## **PLAN DE ANALIZA ȘI ACOPERIRE A RISCURILOR UNȚENI**

- dezinsecția, dezinsecția și deratizarea;
- măsurile de monitorizare a gradului de contaminare a produselor vegetale și animale.

### **SECȚIUNEA a 4-a - Analiza riscurilor de incendiu**

Cuprinde referiri cu privire la analizarea și diferențierea riscurilor de incendiu după context: statistica incendiilor și a altor situații de urgență, evidențele existente pe localități, operatori economici, instalații publice etc., fond construit, vegetație sau vehicule.

Riscul producerii unor incendii rămâne, atât la gospodăriile populației, precum și la instituții sau agenți economici.

În gospodăria se folosesc combustibili solizi pentru încălzirea locuințelor și butelii cu gaz metan pentru prepararea hranei..

Posibile incendii pot să apară ca urmare a defecțiunilor la instalațiile electrice, precum și jocul copiilor cu focul deschis. În perioada de primăvară – toamnă, dar și în perioada de vară în condiții de secetă prelungită, datorită unor acțiuni de igienizare a terenurilor agricole de vegetație uscată, pot apărea incendii pe raza Comunei Unțeni.

Atât prin frecvență și pagube produse cât și prin numărul de victime, incendiul produce cele mai mari pierderi umane, culturale, sociale și economice cu consecințe directe și indirecte. Incendiul este socotit un risc de gravitate mică dar frecvența manifestării îi conferă un efect cumulat.

Pentru prevenirea incendiilor vor fi efectuate activități de îndrumare și control, la gospodăriile populației de pe teritoriul comunei de către compartimentul de prevenire din cadrul SVSU Unțeni, mediatizând măsurile de apărare împotriva incendiilor prin afise și pliante.

Măsurile luate în astfel de situații sunt, alarmarea SVSU Unțeni, în vederea limitării, lichidării incendiului, salvării victimelor și bunurilor afectate. În funcție de amploarea incendiului și de capacitatea de răspuns a SVSU, se va solicita sprijin serviciilor de urgență profesionale de la ISU „Nicolae Iorga” al județului Botoșani.

Conform datelor statistice, în anul 2023 și începutul anului 2024, până în prezent, activitatea de stingere a incendiilor a SVSU Unțeni singure și împreună cu forțele profesionale a Inspectoratului Județean pentru Situații de Urgență « Nicolae Iorga » Botoșani se prezintă astfel: două incendii la locuințe, un incendiu vegetație uscată și patru activități de intervenție.

### **SECȚIUNEA a 5-a - Analiza riscurilor sociale**

Cuprinde referiri cu privire la analizarea riscurilor sociale în funcție de evidențele existente privind adunări, târguri, festivaluri și alte manifestări periodice cu afliuență mare de public și mișcările sociale posibile, în raport de politica socială și situația forței de muncă din zonă.

Riscurile sociale majore pot apărea în cazul unor aglomerări de persoane. Principalele activități cu public numeros se înregistrează cu ocazia manifestărilor dedicate *Zilei Comunei dacă se va organiza*, și de aceea pe timpul desfășurării lor se vor lua măsuri speciale de prevenire și intervenție. De asemenea evenimente care pot crea situații de pericol pot apărea cu ocazia celor desfășurate în căminele culturale.

Târguri în comuna Unțeni nu sunt.

### **SECȚIUNEA a 6-a - Analiza altor tipuri de riscuri**

Cuprinde referiri cu privire la analizarea, pe baza statisticilor, a intervențiilor cele mai des desfășurate, cum sunt: descarcerări, asistență medicală și transport medical, deblocări de persoane, evacuare a apei din subsolul clădirilor, salvări de animale.

În activitatea de analiză a riscurilor se pot defini zone geografice având o concentrație a riscurilor de aceeași natură, legate de infrastructuri și construcții, denumite zone de risc crescut.

Elementele care sunt avute în vedere pentru stabilirea zonelor de risc crescut sunt:

a) zonele de activitate dezvoltate de-a lungul căilor de comunicații; b) clădirile publice, fie datorită numărului de persoane, fie datorită vulnerabilității lor, așa cum sunt teatrele, hotelurile,

## PLAN DE ANALIZA ȘI ACOPERIRE A RISCURILOR UNȚENI

spitalele, școlile, centrele comerciale; c) instalațiile tehnologice; d) alte elemente, cum sunt: zone inundabile, zone predispuse alunecărilor/prăbușirilor de teren etc.

Din punctul de vedere al tipului unității administrativ-teritoriale, se stabilesc 3 clasificări ale zonelor de risc:

- a) zone de risc urbane;
- b) zone de risc periurbane: comune limitrofe, orașe, zone industriale sau comerciale;
- c) zone de risc rurale.

Pe teritoriul comunei intervențiile cele mai des desfășurate au constat în stingerea incendiilor.

**Zone cu risc crescut.** – clădiri unde se adună număr mare de persoane;

Nr. Crt	Instituția	Număr Persoane	Adresa
1	Primăria comunei		Unțeni
2	Scoala Gimnazială nr. 1		Unțeni
3	Școala primară nr. 2		Mânăstireni
4	Biblioteca Comunală		Unțeni
5	Grădinița cu program normal nr. 3		Burlești
6	Cămin Cultural		Mânăstireni
7	Cămin Cultural		Burlești
8	Biserica „Adormirea Maicii Domnului”		Unțeni
9	Biserica „Sfântul Dumitru”		Burlești
10	Biserica Penticostală		Unțeni
11	Biserica „ Sf. Gheorghe” si „Sf. Adrian și Natalia”		Mânăstireni
12	Biserica „Sf. Nicolae”		Soroceni

## CAPITOLUL IV - Acoperirea riscurilor

### SECȚIUNEA 1 - Concepția desfășurării acțiunilor de protecție intervenție

Elaborarea concepției de desfășurare a acțiunilor de protecție-intervenție constă în stabilirea etapelor și fazelor de intervenție, în funcție de evoluția probabilă a situațiilor de urgență, definirea obiectivelor, crearea de scenarii pe baza acțiunilor de dezvoltare, a premiselor referitoare la condițiile viitoare (completarea alternativelor față de obiectivele urmărite, identificarea și alegerea alternativei de acțiune optime și care recomandă planul de acțiune ce urmează să fie aplicat), selectarea cursului optim de acțiune și stabilirea dispozitivului de intervenție, luarea deciziei și precizarea/transmiterea acesteia la structurile proprii și cele de cooperare.

Pentru acoperirea riscurilor transfrontaliere se încheie protocoale de colaborare cu instituțiile similare din țările cu care există granițe comune, care prevăd modalități de informare asupra pericolelor probabile, de avertizare/alarmare în cazul manifestării acestora, modalitățile de intervenție comună asupra riscurilor transfrontaliere, precum și exercițiile și aplicațiile cu participare internațională.

Evitarea manifestării riscurilor, reducerea frecvenței de producere ori limitarea consecințelor acestora se realizează prin următoarele acțiuni:

a) monitorizarea permanentă a parametrilor meteo, seismici, de mediu, hidrografici etc. și transmiterea datelor la autoritățile competente;

b) activități preventive ale autorităților, pe domenii de competență;

c) informarea populației asupra pericolelor specifice unității administrativ-teritoriale și asupra comportamentului de adoptat în cazul manifestării unui pericol;

d) exerciții și aplicații.

Activitățile preventive planificate, organizate și desfășurate în scopul acoperirii riscurilor sunt:

a) controale și inspecții de prevenire;

b) avizare/autorizare de securitate la incendiu și protecție civilă;

## PLAN DE ANALIZA ȘI ACOPERIRE A RISCURILOR UNȚENI

- c) acordul;
- d) asistența tehnică de specialitate;
- e) informarea preventivă;
- f) pregătirea populației;
- g) constatarea și sancționarea încălcărilor prevederilor legale;
- h) alte forme.

Planul de intervenție vor cuprinde informații referitoare la:

- a) categoriile de servicii de salvare/intervenție în caz de urgență și amplasarea unităților operative;
- b) încadrarea și mijloacele de intervenție și protecție a personalului/populației pentru fiecare tip de risc, pe categorii de forțe și mijloace, cum sunt: autospeciale de lucru cu apă și spumă, alte tipuri de autospeciale, servanți pompieri, salvatori, asistenți medicali, etc.;
- c) zona de acoperire a riscurilor;
- d) timpii de răspuns, cuantificați de o comisie compusă din specialiști ai inspectoratului județean pentru situații de urgență;
- e) activitatea operațională, prin prezentarea detaliată a ponderii intervențiilor la incendii; asistență medicală de urgență, reanimare și descarcerare; deblocări/salvări de persoane; salvări de animale etc.;
- f) alte informații considerate necesare.

### SECȚIUNEA a 2-a - Etapele de realizare a acțiunilor

Desfășurarea intervenției cuprinde următoarele operațiuni principale:

- a) alertarea și/sau alarmarea SVSU;
- b) informarea personalului de conducere asupra situației create;
- c) deplasarea la locul intervenției;
- d) intrarea în acțiune a forțelor, amplasarea mijloacelor și realizarea dispozitivului preliminar de intervenție;
- e) transmiterea dispozițiilor preliminare;
- f) recunoașterea, analiza situației, luarea deciziei și darea ordinului de intervenție;
- g) evacuarea, salvarea și/sau protejarea persoanelor, animalelor și bunurilor;
- h) realizarea, adaptarea și finalizarea dispozitivului de intervenție la situația concretă;
- i) manevra de forțe;
- j) localizarea și limitarea efectelor evenimentului/dezastrului;
- k) înlăturarea unor efecte negative ale evenimentului/dezastrului;
- l) regrouparea forțelor și a mijloacelor după îndeplinirea misiunii;
- m) stabilirea cauzei producerii evenimentului și a condițiilor care au favorizat evoluția acestuia;
- n) întocmirea procesului-verbal de intervenție și a raportului de intervenție;
- o) retragerea forțelor și a mijloacelor de la locul acțiunii în locul de dislocare permanentă;
- p) restabilirea capacității de intervenție;
- q) informarea primarului și a eșalonului superior;
- r) analiza intervențiilor și evidențierea măsurilor de prevenire/optimizare necesare (I.S.U.

„Nicolae Iorga”, Instituția Prefectului).

· **Predezastru** – înaintea producerii dezastrului

· **Pe timpul producerii dezastrului**

· **Post dezastru**

· **Acțiuni pe termen lung**

#### PREDEZASTRU

Activitățile din această fază se desfășoară cu scopul de a asigura: realizarea și aplicarea măsurilor /acțiunilor de preveziunea (prognoză) și prevenirea urmărilor dezastrului; protecția

## PLAN DE ANALIZA ȘI ACOPERIRE A RISCURILOR UNȚENI

oamenilor, animalelor, resurselor, bunurilor și valorilor materiale și culturale; concepția și condițiile de realizare a intervenției; acțiunile pe termen lung.

### Activități:

**1. Identificarea, localizarea și inventarierea surselor de risc pe baza:** studiului zonei; caracteristicile cursurilor de apă și construcțiilor hidrotehnice; condițiilor geologice și hidrologice; amplasarea obiectivelor de risc (nuclear, chimic, etc.).

**2. Urmărirea evitării efectelor distructive prin:** analiza amplasamentelor și a condițiilor existente; restricții asupra activităților în zonele de risc; interdicții pentru noi amplasamente; urmărirea respectării cadrului legal de proiectare, execuție, comportare și exploatare; urmărirea existenței, completării și adoptării sistemelor de notificare – informare, supraveghere și control.

**3. Evaluarea riscului urmării (amplorii) dezastrelor având în vedere:** frecvența și caracteristicile dezastrelor posibile / probabile; stabilirea / determinarea vulnerabilității în toate domeniile: oameni, animale, resurse, bunuri și valori materiale, mediul înconjurător, implicații sociale și morale; costuri implicate; stabilirea măsurilor pentru prognozarea / previziunea dezastrelor și mai ales a urmărilor acestora prin analiza condițiilor geografice, meteorologice (de vreme), structură economică, urbanism, structură demografică, resurse (necesare și posibilități).

**4. Urmărirea realizării unor măsuri și acțiuni de corecție a caracteristicilor și condițiilor de funcționare/exploatare în vederea diminuării și eliminării vulnerabilității prin:** consolidare și refacere; reutilizare și re tehnologizare; investiții noi în locul celor vulnerabile, care nu se mai pot corecta; refaceri; amenajări ale unor condiții de mediu.

**5. Realizarea, completarea și adoptarea structurilor organizatorice (sefi, inspectori, comisii, formații, etc.) la toate nivelurile care să asigure planificarea, conducerea și coordonarea activităților în situații de urgență:** stabilirea structurilor organizatorice; încadrarea cu personal corespunzător.

**6. Elaborarea concepției de realizare a acțiunilor de protecție-intervenție prin:** identificarea acțiunilor de protecție – intervenție pe tipuri de risc; elaborarea concepției de desfășurare a acțiunilor de intervenție, a celorlalte documente de conducere; elaborarea măsurilor de asigurare logistică a acțiunilor de intervenție; stabilirea responsabilităților și a măsurilor pentru întreaga structură organizatorică; stabilirea măsurilor și acțiunilor de protecție a oamenilor, animalelor, resurselor, bunurilor și valorilor materiale.

**7. Asigurarea resurselor materiale și financiare necesare funcționării sistemului de protecție – intervenție:** stabilirea necesarului de resurse materiale și financiare, stabilirea căilor și modalităților de asigurare a resurselor; planificarea acestora.

**8. Asigurarea instruirii / pregătirii / antrenării organismelor / organelor de conducere și execuție destinate intervenției în situații de urgență și a populației:** stabilirea categoriilor de organisme și personal care trebuie instruite și pregătite; elaborarea planurilor de pregătire; stabilirea formelor de instruire / pregătire; asigurarea resurselor materiale și financiare necesare; desfășurarea instruirii / pregătirii / antrenării organelor de conducere și de execuție precum și a populației.

**9. Stabilirea regulilor de comportare pentru realizarea acțiunilor de protecție intervenție, pe etape:** stabilirea domeniului și scopului acestor reguli; elaborarea regulilor de comportare; stabilirea unor limite și valori de referință pentru risc și vulnerabilitate.

### PREVENIREA

În scopul reducerii gravității consecințelor evenimentului precum și pentru a elimina sau diminua pericolul unei eventuale situații de urgență se vor realiza următoarele acțiuni de prevenire:

· **Evitarea** – prin respectarea criteriilor privind amplasarea și construirea în zona de risc, respectarea normativelor de proiectare, execuție și exploatare;

· **Minimizarea** – prin realizarea unor construcții, consolidări, amenajări, dotări suplimentare destinate să reducă riscul;

· **Corectarea** – prin realizarea unor amenajări, consolidări, completarea condițiilor de mediu care să diminueze efectele;

## PLAN DE ANALIZA ȘI ACOPERIRE A RISCURILOR UNȚENI

- **Realizarea structurilor organizatorice** necesare desfășurării acțiunilor de protecție– intervenție;
- **Asigurarea resurselor umane, materiale si financiare;**
- **Întocmirea planului de protecție si intervenție pe tipuri de risc;**
- **Instruirea si educarea formațiunilor care vor desfășura acțiuni de protecție intervenție si modul de comportare a populației .**

### PROTECȚIA

Pentru a asigura protecția, în etapa predezastru se vor realiza următoarele măsuri si acțiuni:

- înștiințarea;
- informarea;
- alarmarea;
- protecția individuală si familială;
- protecția colectivă;
- profilaxia – pentru prevenirea îmbolnăvirilor si declansarea unor epidemii si epizootii;
- organizarea si planificarea asistenței medicale;
- supraveghere si control;
- protecția bunurilor, valorilor materiale si a animalelor;
- respectarea regulilor de comportare privind protecția individuală si colectivă;

### ÎN TIMPUL DEZASTRULUI

Activitățile pe timpul producerii dezastrului se desfășoară cu scopul de a asigura avertizarea despre producerea evenimentului în vederea minimizării si realizării protecției.

#### Activități

**1. Asigurarea înștiințării, informării si alarmării prin:** completarea si pregătirea mijloacelor de înștiințare, informare si alarmare; menținerea în stare de operativitate a sistemului de înștiințare, informare si alarmare; culegerea/primirea datelor si informațiilor despre situația de urgență; alarmarea, constituirea si informarea membrilor Comitetului Local pentru Situații de Urgență a comunei Unțeni, precum si a personalului S.V.S.U. în vederea convocării, raportarea datelor preliminare Centrului Operațional al I.S.U. Botoșani.

**2. Analiza situației în urma producerii unei situații de urgență prin:** primirea/centralizarea datelor si informațiilor despre situația produsă; supravegherea si controlul surselor de risc; informarea membrilor Comitetului Local pentru Situații de Urgență în legătură cu situația creată; evaluarea pierderilor/distrugerilor provocate de dezastru; stabilirea celor mai urgente măsuri de limitare a pierderilor/pagubelor, cercetarea si căutarea supraviețuitorilor; stabilirea necesarului de forțe si mijloace pentru lichidarea urmărilor dezastrului.

**3. Luarea hotărârii pentru intervenție prin:** aprobarea rapoartelor de documentare a membrilor Comitetului pentru Situații de Urgență al comunei Unțeni; Stabilirea măsurilor precise, cu termene si responsabilități precise; măsuri pentru funcționarea oportună a fluxului informațional; redactarea dispoziției pentru trecerea la aplicarea măsurilor de protecție si intervenție stabilite si transmiterea acestora la subunitățile de intervenție si operatori economici.

**4. Asigurarea protecției individuale si familiale:** urmărirea realizării măsurilor si acțiunilor de pregătire a locuinței/gospodăriei; aplicarea măsurilor si acțiunilor de protecție individuală si familială.

**5. Urmărirea asigurării măsurilor de protecție colectivă (de grup):** stabilirea măsurilor si acțiunilor de protecție colectivă (de grup), urmărirea asigurării materiale a acestora si aplicarea corectă a acestora; aplicarea restricțiilor de acces, circulație si consum.

**6. Urmărirea asigurării acțiunilor de protecție a oamenilor, animalelor, bunurilor si valorilor materiale prin:** evacuare-relocare, asigurarea condițiilor si resurselor necesare evacuării si relocării, conform prevederilor planurilor de evacuare; desfășurarea acțiunilor de evacuare si relocare.

**7. Limitarea împiedicării extinderii precum si înlăturarea urmărilor situației de urgență:** se vor realiza măsuri, acțiuni si protecție individuală, de grup, precum si pentru protecția bunurilor



## PLAN DE ANALIZA ȘI ACOPERIRE A RISCURILOR UNȚENI

materiale. Pe timpul producerii dezastrelor, în funcție de situație și de gradul de urgență se pot executa următoarele acțiuni de: **Protecție**

- protecția individuală;
- protecția familială;
- protecția colectivă;
- supraveghere, control;
- alarmare (în cazul surprinderii la inundații și accidente chimice);
- evacuare;
- restricții;
- pază, ordine, îndrumarea circulației;
- asigurarea deplasării transporturilor în zonele afectate.

### POSTDEZASTRU

Activitățile din această perioadă urmăresc asigurarea măsurilor de protecție și a acțiunilor pentru localizarea și înlăturarea dezastrului cu scopul de salvare a oamenilor și diminuare a pierderilor.

#### Activități

**1. Desfășurarea activităților specifice de conducere pe care le desfășoară Comitetul local pentru Situații de Urgență al Comunei Unțeni:** culegerea de date, analiză, elaborarea deciziilor și transmiterea dispozițiilor pentru intervenția forțelor destinate pentru intervenție; înștiințarea comitetelor, formațiilor și operatorilor economici implicați; coordonarea și asigurarea cooperării între forțele de intervenție; notificarea dezastrului; informarea permanentă a populației prin folosirea mass-media.

**2. Cercetarea – căutarea cu ajutorul elementelor de cercetare ale protecției civile și subunităților specializate pentru:** depistarea supraviețuitorilor și victimelor (avarii la rețelele de utilități; distrugerii la clădiri; căilor de acces blocate); prevenirea altor pericole complementare.

**3. Supravegherea și controlul zonelor afectate pentru:** stabilirea priorităților, organizarea cooperării între forțele participante.

**4. Asistență medicală și psihologică prin:** acordarea primului ajutor, a ajutorului medical de urgență pentru oameni și animale; transportul răniților și spitalizarea acestora; asigurarea măsurilor de profilaxie în vederea împiedicării și declansării unor epidemii și/sau epizootii.

**5. Asigurarea asistenței sinistraților prin:** organizarea evacuării, transportului, cazării și hrănirii la locurile de relocare, organizarea transportului și distribuției apei potabile, alimentelor și articolelor de îmbrăcăminte și încălțăminte.

**6. Realizarea măsurilor de pază și ordine prin:** restricții ale circulației în zonele afectate; asigurarea pazei obiectivelor importante; îndrumarea circulației.

### ACȚIUNI PE TERMEN LUNG

În scopul înlăturării efectelor inundațiilor sau furtunilor se stabilesc și se planifică pe urgențe, în funcție de nevoile social-economice și de siguranță a populației, acțiuni pe termen lung, astfel:

#### a) Relocare

Prin această acțiune se vor asigura condițiile de locuit și activitate a persoanelor sinistrate a căror locuință a fost distrusă sau este de nelocuit.

#### b) Refacere – reconstrucție

Acțiunea de refacere – reconstrucție cuprinde următoarele:

- expertizarea;
- planificarea și executarea demolării construcțiilor distruse și a celor avariate care nu mai asigură siguranță pentru folosire;
- curățirea zonelor blocate de dărâmături;
- înlăturarea avariilor la căile de comunicație rutieră, feroviare, rețeaua gospodăriei comunale;
- consolidarea unor locuințe și a altor categorii de construcții pentru a asigura utilizarea în condiții de siguranță;

## **PLAN DE ANALIZA ȘI ACOPERIRE A RISCURILOR UNȚENI**

- refacerea unor construcții de interes public și privat, clădiri administrative, culturale și sociale, spitale, școli, etc.

- construirea unor locuințe și edificii de interes administrativ și social-cultural, în locul celor demolate;

### **c) Reabilitare. Restabilire.**

Acțiunea se desfășoară pe întreg teritoriul comunei în scopul de a readuce în stare de funcționare normală activitățile publice, sociale, economice, prin:

- reactivarea instituțiilor administrației publice, spitalelor, școlilor și celorlalte instituții și unități afectate;

- reluarea activităților de producție;

- restabilirea capacității de acțiune a sistemului de protecție – intervenție.

### **d) Menținerea condițiilor de siguranță**

În scopul de a menține condițiile de siguranță pentru eventualele efecte târzii ale inundațiilor, furtunilor, înzăpezirilor, accidentelor de toate felurile, se va continua desfășurarea următoarelor activități:

- controlul și supravegherea situației hidrometeorologice;

- controlul factorilor de mediu;

- restricții de consum a apei, alimentelor;

- restricții de circulație;

## **SECȚIUNEA a 3-a Faze de urgență a acțiunilor**

În funcție de locul, natura, amploarea și de evoluția evenimentului, intervențiile serviciilor profesionale pentru situații de urgență sunt organizate astfel:

a) urgența I - asigurată de SVSU Unțeni în obiectivul afectat;

b) urgența a II-a - asigurată de subunitățile inspectoratului județean pentru situații de urgență ISU "Nicolae Iorga" Botoșani;

c) urgența a III-a - asigurată de două sau mai multe unități limitrofe;

d) urgența a IV-a - asigurată prin grupări operative, dislocate la ordinul inspectorului general al Inspectoratului General pentru Situații de Urgență, în cazul unor intervenții de amploare și de lungă durată.

## **SECȚIUNEA a 4-a Acțiuni de protecție intervenție**

Forțele de intervenție specializate acționează conform domeniului lor de competență, pentru:

a) salvarea și/sau protejarea oamenilor, animalelor și bunurilor materiale, evacuarea și transportul victimelor, cazarea sinistraților, aprovizionarea cu alimente, medicamente și materiale de primă necesitate;

b) acordarea primului ajutor medical și psihologic, precum și participarea la evacuarea populației, instituțiilor publice și a operatorilor economici afectați;

c) aplicarea măsurilor privind ordinea și siguranța publică pe timpul producerii situației de urgență specifice;

d) dirijarea și îndrumarea circulației pe direcțiile și în zonele stabilite ca accesibile;

e) diminuarea și/sau eliminarea avariilor la rețele și clădiri cu funcțiuni esențiale, a căror integritate pe durata cutremurelor este vitală pentru protecția populației: stațiile de pompieri și sediile poliției, spitale și alte construcții aferente serviciilor sanitare care sunt dotate cu secții de chirurgie și de urgență, clădirile instituțiilor cu responsabilitate în gestionarea situațiilor de urgență, în apărarea și securitatea națională, stațiile de producere și distribuție a energiei și/sau care asigură servicii esențiale pentru celelalte categorii de clădiri menționate, garajele de vehicule ale serviciilor de urgență de diferite categorii, rezervoare de apă și stații de pompare esențiale pentru situații de urgență, clădiri care conțin gaze toxice, explozivi și alte substanțe periculoase, precum și pentru căi de transport, clădiri pentru învățământ;

## PLAN DE ANALIZA ȘI ACOPERIRE A RISCURILOR UNȚENI

f) limitarea proporțiilor situației de urgență specifice și înlăturarea efectelor acesteia cu mijloacele din dotare.

### a) Informarea:

Informarea presedintelui Comitetului Local pentru Situații de Urgență al comunei Unțeni despre iminenta apariție/producere a unei situații de urgență.

Informarea se realizează de către seful Centrului Operativ și/sau operatorii economici conform funcțiilor de sprijin repartizate cu responsabilități de monitorizare a pericolelor și riscurilor specifice.

### b) Înstiințarea:

Înstiințarea se realizează cu scopul de a activa:

- Centrul Operativ cu activitate temporară;
- Comitetul Local pentru Situații de Urgență al comunei Unțeni;
- Organismele și operatorii economici implicați în acțiune;
- Formațiunile destinate să intervină.

### c) Avertizarea populației

În scopul prevenirii instalării panicii și pentru a se asigura realizarea măsurilor de protecție și respectarea regulilor de comportare, populația va fi informată despre situația creată prin sisteme tehnice de avertizare și alarmare publică.

Sistemele și mijloacele tehnice de avertizare și alarmare publică se pun în funcțiune parțial din punctul de comandă de la sirena, clopote și/sau operatorii economici, conform funcțiilor de sprijin repartizate cu responsabilitățile de monitorizare a pericolelor și riscurilor specifice.

Informarea se realizează la ordinul presedintelui Comitetului pentru Situații de Urgență al județului Botoșani, de către persoana desemnată ca purtător de cuvânt și relații cu mass-media sau de Seful Centrului Operativ, după caz.

### d) Căutarea, cercetarea și evaluarea efectelor negative.

Acțiunea se execută în zona afectată în scopul de a stabili amploarea dezastrului și urmările acestuia. Se execută de către formațiunile specializate, poliție, unitățile militare și operatorii economici. Datele obținute sunt centralizate la Centrul operativ cu activitate temporară care informează Comitetul Local pentru Situații de Urgență și raportează Centrului Operațional Județean din structura Inspectoratului General pentru Situații de Urgență.

### e) Notificarea

Activitatea de notificare se desfășoară în scopul de a informa esalonul superior despre producerea și urmările dezastrului.

Activitatea se realizează de către Centrul operativ cu activitate temporară, transmitându-se date despre dezastru și eventual, solicitându-se sprijin material, financiar sau de altă natură.

### f) Deblocarea, descarcerarea și salvarea persoanelor

Acțiunea se desfășoară în zona afectată în scopul:

- salvării victimelor de sub dărămături sau din locurile în care au rămas blocate;
- deblocarea căilor de acces pentru intervenție și evacuare;
- asigurarea condițiilor de supraviețuire (apă, aer, hrană, prim-ajutor);
- limitarea avariilor;
- salvarea bunurilor materiale și animalelor;

La acțiune participă S.V.S.U. și formații ale instituțiilor prevăzute să intervină la fiecare funcție de sprijin conform prevederilor HG. 2288 din 09.12.2004, dimensionate în funcție de amploarea dezastrului.

### g) Evacuarea persoanelor, populației sau bunurilor periclitate

Acțiunea de evacuare se execută din zonele afectate în localitățile stabilite.

Pe timpul acestei activități se va urmări cu precădere:

- asigurarea protecției persoanelor cu funcții de conducere în locurile în care acestea vor fi evacuate și a pazii noilor sedii de lucru, precum și a resedințelor puse la dispoziție;
- asigurarea locală a măsurilor pentru evacuare;

## PLAN DE ANALIZA ȘI ACOPERIRE A RISCURILOR UNȚENI

- evidența populației evacuate;
- asigurarea primirii și cazării persoanelor evacuate;
- instalarea taberelor de sinistrați;
- recepția și depozitarea bunurilor evacuate (fiecare unitate pentru bunurile proprii);
- evacuarea animalelor;
- evacuarea valorilor culturale importante și a bunurilor de patrimoniu;
- evacuarea valorilor de tezaur;
- securitatea și paza zonelor evacuate și a taberelor de sinistrați;
- controlul și dirijarea circulației;
- evacuarea fondului arhivistic;

Evacuarea se referă la persoanele rănite sau valide surprinse în zona afectată, la persoanele ale căror locuințe au fost avariate și nu mai pot fi locuite până la refacere.

Cazarea sinistraților se asigură în cămine culturale, scoli sau alte spații în care se pot asigura condiții de cazare, hrănire, asistență medicală și socială.

Conducerea acțiunilor de evacuare se face de către membrii Centrului de conducere și coordonare a evacuării. Acțiunile de adunare și imbarcare se realizează de membrii celor 4 puncte prevăzute a se constitui, de asemenea debarcarea, primirea și repartizarea sinistraților se face de membrii celor 4 puncte constituite în acest scop, situația lor fiind detaliată în cadrul planului de evacuare în situații de urgență.

Acțiunile în teren se desfășoară de către personalul Serviciului Voluntar pentru Situații de Urgență și formațiunile specializate ale instituțiilor prevăzute să intervină conform funcțiilor de sprijin.

### **h) Acordarea asistenței medicale de urgență**

#### **Prim-ajutor medical**

Acțiunea se desfășoară în zona afectată în urma situației de urgență pentru salvarea victimelor și transportul răniților. Participă formațiuni ale S.V.S.U. și formațiuni specializate conform repartizării funcțiilor de sprijin. Acestea amenajează puncte de adunare pentru răniți.

Pe timpul acestei activități se va urmări cu precădere:

- suplimentarea capacității de spitalizare – fiecare unitate spitalicească va urmări să externeze pacienții care pot continua tratamentul acasă;
- asigurarea asistenței medicale pentru structurile de intervenție operativă;
- acordarea asistenței medicale de urgență;
- acordarea primului ajutor premedical (echipajele de prim ajutor de pe unitățile de descarcerare ale subunităților de pompieri, echipele S.V.S.U. și Crucea Rosie).
- asigurarea de medicamente și instrumentar medical.

Acțiunea se desfășoară în afara zonei de distrugerii cu scopul de a asigura recuperarea (însănătoșirea) victimelor, prin:

- primirea și trierea răniților aduși de formațiunile specializate care au acordat ajutorul premedical;
- completarea ajutorului medical al răniților sosiți de la punctele de adunare a răniților;
- tratament medico-chirurgical de urgență în focar;
- spitalizarea.

#### **i) Prevenirea îmbolnăvirilor în masă**

Se desfășoară în zona afectată cât și în afara acesteia în scopul de a asigura prevenirea apariției unor epidemii sau epizootii, ca urmare a prezenței cadavrelor, reziduurilor menajere și altor factori de pericol, și constă în: dezinsecție, dezinsecție și deratizare, vaccinări și administrarea unor antidoturi, controlul și supravegherea calității surselor de apă, de alimentare și a factorilor de mediu; interdicții sau restricții de consum; declararea stării de carantină.

Acțiunea se desfășoară de către formații de specialitate ale Autorității de Sănătate Publică a Județului Botoșani, Protecția Mediului, Direcția Sanitar Veterinară Botoșani.

#### **j) Prevenirea și stingerea incendiilor**

## **PLAN DE ANALIZA ȘI ACOPERIRE A RISCURILOR UNȚENI**

Acțiune se desfășoară în zona afectată în scopul de a asigura:

- prevenirea apariției unor incendii, ca urmare a avarierii/distrugerii suprasolicității instalațiilor electrice de gaze, sau a unor ambalaje cu materiale combustibile;
- localizarea și stingerea incendiilor apărute.

Acțiunea se organizează și conduce de către S.V.S.U Unțeni până la sosirea formațiilor specializate ale ISU „Nicolae Iorga” Botoșani.

### **k) Asigurarea transportului forțelor și mijloacelor de intervenție, persoanelor evacuate și altor resurse**

Acțiunea se desfășoară în zona afectată și în afara ei, astfel:

- asigurarea transportului necesar pentru realizarea evacuării;
- stabilirea și pregătirea punctelor de îmbarcare a evacuaților din zonele afectate, în termen de 2 ore de la declararea stării de urgență;
- realizarea graficului de transport și asigurarea mijloacelor necesare pentru efectuarea evacuării, în termen de 6 ore de la declararea stării de urgență;
- asigurarea transportului pentru persoanele și bunurile evacuate;
- supravegherea, fluidizarea și controlul circulației auto;
- controlul și evidența auto- evacuării;
- transportul forțelor și mijloacelor pentru intervenție operativă și asigurarea logisticii acestora.

Acțiunile se desfășoară de către operatorii economici de profil, conform protocoalelor stabilite între aceștia și Consiliul Local Unțeni.

### **l) Paza, ordinea, îndrumarea circulației, restricții de circulație**

Acțiunea se desfășoară în zonele afectate și în afara acestora, în locurile de adunare și cazare ale sinistraților pe itinerariile de deplasare a forțelor de intervenție, în zona de carantină, în scopul de a asigura:

- participarea cu forțe și tehnica din dotare la acțiunile specifice de protecție-intervenție, la nivelul comunei;
- participarea din primele momente la acțiunile de salvare și evacuare a persoanelor și valorilor deosebite aflate în pericol;
- inițierea măsurilor ce se impun pe linia organizării circulației autovehiculelor stabilind itinerare de bază și de rezervă pentru unitățile care îndeplinesc misiuni speciale în zonele afectate cât și rute ocolitoare pentru ceilalți participanți la traficul rutier;
- în timp operativ a informațiilor necesare organismelor de decizie și forțelor de intervenție despre situația din zonele cu distrugerii, în vederea creșterii eficienței combaterii efectelor distructive;
- priorităților de deplasare pentru mijloacele de intervenție specifice (pompieri, protecție civilă, autosanitare, specialiști, etc.);
- conlucrarea permanentă cu organele de administrare a drumurilor pentru delimitarea, semnalizarea și degajarea căilor de comunicații afectate, în ordinea importanței;
- desfășurarea eficientă a acțiunilor de transport și evacuare a răniților și sinistraților;
- interzicerea accesului în zona de restricție a persoanelor și mijloacelor neautorizate sau neimplicate în acțiuni de intervenție;
- evitarea pericolelor de accidente de circulație;
- înlăturarea pericolului de înstrăinare a unor bunuri sau valori materiale publice sau particulare;
- evitarea desfășurării unor acțiuni necontrolate care ar putea spori gradul de pericol.

Acțiunile se desfășoară prin dispoziția prezidentului Comitetului Local pentru Situații de Urgență al comunei Unțeni și se organizează și conduce de către Poliția Județului Botoșani, Detasamentul de Jandarmi Botoșani.

Numărul de persoane necesare desfășurării acestor activități se stabilește în funcție de amploarea fenomenelor periculoase.

### **m) Asigurarea apei și hranei pentru persoanele și animalele afectate sau evacuate**

Acțiunea se desfășoară în zona afectată și în afara ei, astfel:

## PLAN DE ANALIZA ȘI ACOPERIRE A RISCURILOR UNȚENI

- asigurarea apei și hranei pentru persoane;
- asigurarea apei și hranei pentru animale;
- verificarea și asigurarea apei potabile, prepararea și distribuirea hranei pentru persoanele afectate sau evacuate;

Acțiunile se desfășoară de către formațiunile specializate ale instituțiilor prevăzute să intervină conform funcțiilor de sprijin și formațiuni ale S.V.S.U..

### **n) Asigurarea energiei pentru iluminat**

Acțiunea se desfășoară în zona afectată și în afara ei, astfel:

- asigurarea autonomiei energetice pentru fiecare facilități critică de răspuns la urgență, pentru minimum 72 ore;
- asigurarea energiei electrice;
- refacerea operativă a avariilor produse în rețelele de transport și distribuție a energiei electrice;
- refacerea operativă a avariilor produse în rețelele de transport și distribuție a gazelor naturale.

Acțiunile se desfășoară de către formațiuni specializate de la SC Electrica și formațiuni din S.V.S.U. Unțeni.

### **o) Efectuarea depoluării și decontaminării**

Acțiunea se desfășoară în zona afectată și în afara ei, astfel:

- supravegherea gradului de contaminare în perimetrul raioanelor de intervenție;
- aplicarea măsurilor de limitare a împrăstierii substanțelor poluante sau contaminatoare pentru asigurarea protecției populației surprinse în perimetrul raioanelor de intervenție;
- efectuarea depoluării și decontaminării;
- stabilirea pentru monitorizarea gradului de contaminare și centralizarea datelor privind contaminarea teritoriului;
- stabilirea priorităților pentru efectuarea decontaminării și depoluării;
- asigurarea operativă a forțelor și mijloacelor de sprijin precum și a materialelor necesare pentru realizarea decontaminării și depoluării populației, căilor rutiere și clădirilor;
- supravegherea gradului de contaminare, evaluarea efectelor asupra sănătății și monitorizarea stării de sănătate a populației;
- realizarea decontaminării animalelor și produselor vegetale și animale;
- supravegherea gradului de contaminare, evaluarea efectelor asupra mediului și depoluarea cursurilor de apă.

Acțiunile se desfășoară de către formațiunile specializate ale instituțiilor prevăzute să intervină conform funcțiilor de sprijin, formațiuni ale I.S.U. „Nicolae Iorga” al Județului Botoșani și membrii S.V.S.U. Unțeni.

### **p) Comunicarea cu Mass Media în situații de urgență**

#### *1. Comunicarea în situații de urgență:*

- situațiile de urgență generează: panică, anxietate socială, context pentru zvonuri și speculații;
- soluții din perspectiva comunicării: mesaj veridic, sincer, exact;
- scopul comunicării în cazul managementului situațiilor de urgență: adaptarea strategiilor de comunicare la orizontul de panică socială generat de evenimente-adaptarea mesajului, precizia și informarea corectă pentru a genera o atitudine favorabilă care să sprijine intervenția autorităților;

#### *2. Principiile comunicării în situații de urgență:*

- transmiterea oportună către public și jurnaliști a informațiilor necesare realizării unui management al consecințelor;
- oferirea de răspunsuri complete întrebărilor puse de jurnaliști sau de alte categorii de public pe măsură ce informațiile transmise pot fi verificate;
- principiul O SINGURĂ VOCE – asigurarea unității de mesaj la toate nivelele implicate în managementul situațiilor de urgență.

#### *3. Obiective de comunicare:*

## PLAN DE ANALIZA ȘI ACOPERIRE A RISCURILOR UNȚENI

- difuzarea mesajelor de apel la calm și de control al situației în cadrul unei strategii de îngrădire și diminuare a panicii;
- difuzarea instrucțiunilor deja existente, corespunzătoare tipului de situație de urgență, către fiecare categorie de public țintă;
- informarea corectă și în timp real asupra datelor cunoscute ale situației de urgență, consecințele și măsurile luate;
- realizarea comunicării și informării interne în cadrul echipei de management al urgenței și în interiorul echipelor coordonate de aceasta.

### 4. Categoriile de public țintă:

- victimele și rudele acestora;
- cetățeni din zona afectată de situația de urgență;
- cetățeni din zonele potențiale de risc;
- autoritățile implicate în gestionarea situației de urgență;
- categoriile speciale de public țintă: operatorii economici, organizații umanitare, organizații internaționale, ONG – uri etc.;
- membrii structurilor de gestionare a urgenței și membrii echipelor de intervenție ale autorităților locale, precum și familiile acestora;

### 5. Zvonurile și comunicarea în situații de urgență

Cea mai bună metodă de a combate zvonurile constă în a satisface nevoia naturală a oamenilor de informație promptă și corectă.

### 6. Mesajul

- conceptul strategic al mesajului într-o situație de urgență: **SITUAȚIA ESTE SUB CONTROL** – acest mesaj este urmat de prezentarea măsurilor luate;
- **conceptele** – **cheie** pe care se construiesc mesajele trebuie să fie de tipul: control, grijă, intervenție rapidă, eficiență, cooperare, într-ajutorare, reciprocitate, ajutor.

**Lipsa de comunicare cu mass media poate crea impresia că nu controlezi situația!**

### 7. Tehnici de comunicare folosite:

- organizarea a două conferințe de presă într-un interval de 3-10 ore de la producerea situației de urgență;
- briefing-uri ori de câte ori este necesar;
- difuzarea de mape de presă;
- facilitarea obținerii de declarații și interviuri de la persoanele de interes pentru jurnaliști;
- facilitarea obținerii unor documente de interes public în scopul documentării jurnalistilor;
- însoțirea jurnalistilor în câmpul de operațiuni, pentru activitatea de documentare.

### 8. Managementul comunicării în situații de urgență

- numirea și pregătirea echipei de gestionare a comunicării, stabilirea politicii de comunicare și a mesajelor de bază;
- informarea categoriilor de public-cheie: populația afectată, mass media, reprezentanți ai puterii centrale și locale, politicieni, etc.;
- anticiparea și rezolvarea nevoilor jurnalistilor;
- pregătirea canalelor prin care populația poate cere informații sau exprima opinii: linii telefonice gratuite, forum de discuții pe internet, întâlniri publice;
- asigurarea transparenței pe timpul gestionării situației de urgență;
- gestionarea percepției care reflectă competența, adevărul și transparența;
- corectarea imediată a relatărilor neadevărate din presa care denaturează situația reală;
- realizarea comunicării interne cu personalul instituțiilor implicate în gestionarea situației de urgență înaintea efectuării declarațiilor publice;
- păstrarea contactului cu familiile victimelor;
- comunicarea, imediat ce pot fi confirmate, a tuturor stărilor bune sau reale, către toate canalele de comunicare în masă în același timp;

## **PLAN DE ANALIZA ȘI ACOPERIRE A RISCURILOR UNȚENI**

- combaterea zvonurilor printr-o informare oportună, corectă și completă;
- prevenirea și combaterea manipulării informaționale.

### **SECȚIUNEA a 5-a - Instruirea**

Pregătirea forțelor profesionale și /sau voluntare de intervenție se realizează în cadrul instituțiilor abilitate prin lege, pe baza unor programe adecvate avizate de inspectoratul județean pentru situații de urgență și aprobate de Comitetul Județean pentru Situații de Urgență.

Prefectul, primarul și conducerile operatorilor economici și instituțiilor publice au obligația de a asigura cunoașterea de către forțele destinate intervenției, precum și de către populație a modalităților de acțiune conform planurilor aprobate de analiză și acoperire a riscurilor.

Instruirea în domeniul situațiilor de urgență este componentă a pregătirii profesionale și are ca scop însușirea cunoștințelor, formarea și perfecționarea deprinderilor necesare în vederea prevenirii și reducerii efectelor negative ale situațiilor de urgență sau ale dezastrelor în zona de competență.

Pregătirea în domeniul situațiilor de urgență se realizează pe niveluri de competență, structuri funcționale și pe categorii de personal, fiind structurată astfel:

1. Pregătirea personalului de conducere din cadrul primăriei, care are atribuții în managementul situațiilor de urgență. Acest tip de pregătire se realizează prin cursuri organizate în cadrul Centrului zonal de pregătire de protecție civilă Bacău, o dată la 2-4 ani. Presedintele C.L.S.U. mai participă la un instructaj anual cu durata de 4 ore, organizat de I.S.U. „Nicolae Iorga” Botoșani.

2. Pregătirea membrilor Comitetului Local pentru Situații de Urgență se realizează prin cursuri organizate în cadrul Centrului Zonal de pregătire de protecție civilă Bacău, în baza ordinelor primite în acest sens și un instructaj de pregătire semestrial cu durata de 2-3 ore.

3. Șeful Centrului operativ cu activitate temporară se instruieste prin participarea la un curs de pregătire cu scoatere din producție o dată la 2-4 ani. O convocare de pregătire anual cu durata de 6 ore și un instructaj de pregătire anual 4 ore organizată de Comitetul pentru Situații de Urgență/ I.S.U. Botoșani.

4. Șeful S.V.S.U. al comunei Unțeni, participă la convocări de pregătire semestrială cu durata de 6 ore, organizate și conduse de I.S.U. „Nicolae Iorga” Botoșani. Și un instructaj de pregătire, semestrial timp de 2-4 ore organizat de presedintele comitetului pentru situații de urgență.

5. Personalul S.V.S.U. al comunei Unțeni participă lunar la o ședință teoretic-aplicativă și o ședință practic-demonstrativă cu durata de 2-3 ore, organizate și conduse de șeful serviciului.

6. Populația se instruieste prin participarea la exercițiile de alarmare publică, aplicațiile și exercițiile de specialitate, prin intermediul mass-media și prin acțiunile derulate de organizațiile neguvernamentale, potrivit specificului acestora.

7. Instruirea prescolarilor și a elevilor se desfășoară prin parcurgerea temelor de specialitate și prin activități extrascolare, privind modul de protecție și acțiune în situații de urgență.

Presedintele Comitetului Local pentru Situații de Urgență are obligația de a asigura prin șeful SVSU, cunoașterea de către forțele destinate intervenției, precum și de către populație, a modalităților de acțiune conform prezentului plan de analiză și acoperire a riscurilor.

### **SECȚIUNEA a 6-a - Realizarea circuitului informațional - decizional și de cooperare**

Sistemul informațional-decizional cuprinde ansamblul subsistemelor destinate observării, detectării, măsurării, înregistrării, stocării și prelucrării datelor specifice, alarmării, notificării, culegerii și transmiterii informațiilor și a deciziilor de către factorii implicați în acțiunile de prevenire și gestionare a unei situații de urgență.

Informarea secretariatelor tehnice permanente ale comitetului pentru situații de urgență ierarhic superioare asupra locului producerii unei situații de urgență specifică, evoluției acesteia, efectelor negative produse, precum și asupra măsurilor luate se realizează prin rapoarte operative.

Primarul, comitetul județean și comitetul local pentru situații de urgență, precum și conducerile operatorilor economici și instituțiilor amplasate în zone de risc au obligația să asigure preluarea de la



## PLAN DE ANALIZA ȘI ACOPERIRE A RISCURILOR UNȚENI

stațiile centrale și locale a datelor și avertizărilor meteorologice și hidrologice, în vederea declanșării acțiunilor preventive și de intervenție.

Înștiințarea, avertizarea, prealarmarea și alarmarea se realizează în scopul evitării surprinderii și al luării măsurilor privind adăpostirea populației, protecția bunurilor materiale, precum și pentru limitarea efectelor dezastrelor, atacurilor din aer și ale acțiunilor militare.

Înștiințarea reprezintă activitatea de transmitere a informațiilor autorizate despre iminența producerii sau producerea dezastrelor și/sau a conflictelor armate către autoritățile administrației publice centrale ori locale, după caz, și cuprinde:

- a) înștiințarea despre iminența producerii sau producerea unor dezastre;
- b) înștiințarea despre pericolul atacului din aer;
- c) înștiințarea despre utilizarea mijloacelor chimice, biologice, nucleare, radiologice, convenționale și neconvenționale.

Înștiințarea se realizează de Inspectoratul Județean pentru Situații de Urgență pe baza informațiilor primite de la structurile care monitorizează sursele de risc sau de la populație, inclusiv prin Sistemul național unic pentru apeluri de urgență.

Avertizarea constă în aducerea la cunoștință populației a informațiilor despre iminența producerii sau producerea unor dezastre și se realizează de către autoritățile administrației publice centrale sau locale, după caz, pe baza înștiințării transmise de structurile abilitate.

Alarmarea populației reprezintă activitatea de transmitere a mesajelor despre iminența producerii unor dezastre sau a unui atac aerian și se realizează de către autoritățile administrației publice centrale ori locale, după caz, prin mijloacele de alarmare pe baza înștiințării de la structurile abilitate.

Alarmarea trebuie să fie oportună, autentică, stabilă și să asigure în bune condiții prevenirea populației:

a) oportună - dacă asigură prevenirea populației în timp scurt și se realizează prin mijloace și sisteme de alarmare care să poată fi acționate imediat la apariția pericolului atacurilor din aer sau producerii unor dezastre;

b) autentică - transmiterea semnalelor destinate prevenirii populației se realizează prin mijloace specifice de către personalul stabilit prin decizii ale președinților comitetelor pentru situații de urgență;

c) stabilă - prevenirea populației și operatorilor economici se realizează în orice situație creată și se obține prin:

- menținerea mijloacelor de alarmare în permanentă stare de funcționare;
- folosirea mai multor tipuri de mijloace de alarmare a căror funcționare să fie asigurată de cel puțin 3 surse energetice diferite: rețea industrială, grupuri electrogene, acumulatori, aer comprimat, abur, carburanți și altele asemenea;
- verificarea periodică a dispozitivelor de acționare a mijloacelor de alarmare;
- readucerea la starea de funcționare, în timp scurt, a sistemelor și mijloacelor de alarmare afectate în urma atacurilor din aer;
- intensitatea acustică a semnalelor de alarmare să fie cu cel puțin 6 - 10 dB mai mare decât zgomotul de fond.

Mesajele de avertizare și alarmare se transmit în mod obligatoriu, cu prioritate și gratuit, prin toate sistemele de telecomunicații, posturile și rețelele de radio și de televiziune, inclusiv prin satelit și cablu, care operează pe teritoriul României, la solicitarea președinților comitetelor pentru situații de urgență, conform protocoalelor încheiate în acest sens cu operatorii de comunicații.

În cazul producerii unor dezastre, folosirea mijloacelor de alarmare se realizează cu aprobarea prefectului, primarului localității ori a conducătorului instituției publice sau a operatorului economic implicat, după caz, ori a împuterniciților acestora.

Folosirea mijloacelor de alarmare în alte scopuri decât cele pentru care sunt destinate este interzisă.

## **PLAN DE ANALIZA ȘI ACOPERIRE A RISCURILOR UNȚENI**

Sistemul de înștiințare, avertizare și alarmare la localități, instituții publice și operatori economici se verifică periodic prin executarea de antrenamente și exerciții.

Sistemul informațional-decizional cuprinde ansamblul subsistemelor destinate observării, detectării, măsurării, înregistrării, stocării și prelucrării datelor specifice, alarmării, notificării, culegerii și transmiterii informațiilor și a deciziilor de către factorii implicați în acțiunile de prevenire și gestionare a unei situații de urgență.

Informarea Secretariatului Tehnic Permanent al I.S.U. Botoșani asupra locului producerii unei situații de urgență specifică, evoluției acesteia, efectele negative produse, precum și asupra măsurilor luate, se realizează prin raportări operative.

Presedintele și membrii C.L.S.U. al comunei Unțeni, precum și factorii de conducere ai operatorilor economici și ai instituțiilor publice de pe raza comunei, amplasați în zonele de risc, au obligația să preia datele transmise de stațiile centrale și locale a datelor și avertizărilor meteorologice și hidrologice, în vederea declansării acțiunilor preventive și de intervenție.

Realizarea legăturilor și circulația informațiilor între structurile participante la gestionarea situațiilor de urgență, se face conform «Schemei fluxului informațional-decizional» anexa nr. 9.

### **CAPITOLUL V - Resurse umane, materiale și financiare.**

Alocarea resurselor materiale și financiare necesare desfășurării activității de analiză și acoperire a riscurilor se realizează, potrivit reglementărilor în vigoare, prin planurile de asigurare cu resurse umane, materiale și financiare pentru gestionarea situațiilor de urgență, elaborate de comitetele județene și comitetele locale pentru situații de urgență.

Consiliile județene și consiliile locale prevăd anual, în bugetele proprii, fondurile necesare pentru asigurarea resurselor umane, materiale și financiare necesare analizei și acoperirii riscurilor din unitățile administrativ-teritoriale pe care le reprezintă.

În funcție de categoriile de riscuri identificate, mecanismele și condițiile de producere/manifestare, de amploarea și efectele posibile ale acestora, se stabilesc tipurile de forțe și mijloace necesare de prevenire și combatere a riscurilor, astfel: compartimentul de prevenire; echipaje / grupe de intervenție; echipe căutare-salvare; formațiuni de asistență medicală de urgență; f) grupe de sprijin.

Necesarul de **resurse umane** necesare activităților desfășurate pentru prevenirea, limitarea și lichidarea urmărilor unor situații de urgență, se dimensionează în funcție de amploarea evenimentului, distrugerile și viețile omenești puse în pericol. În planurile de intervenție la inundații, accident chimic, de evacuare și celelalte tipuri de dezastre este dimensionat numărul de persoane necesare pentru prevenire și intervenție.

**Resursele materiale** necesare pentru asigurarea unei intervenții eficiente și oportune sunt asigurate din bugetul local. Situația dotării Serviciului Voluntar pentru Situații de Urgență al comunei Unțeni se regăsește în anexa nr.15 .

**Resursele financiare** sunt prevăzute anual în bugetul local, ele fiind dimensionate în așa fel încât să acopere necesarul de fonduri pentru asigurarea nevoilor în vederea activităților de analiză și acoperire a riscurilor ce s-ar putea produce pe teritoriul administrativ teritorial al comunei Unțeni.

### **CAPITOLUL VI - LOGISTICA ACȚIUNILOR.**

Sistemul forțelor și mijloacelor de intervenție în cazul producerii unei situații de urgență se stabilește prin planurile de apărare specifice elaborate, potrivit legii, de autoritățile, instituțiile publice, societatea civilă și operatorii economici cu atribuții în acest domeniu, conform regulamentelor privind prevenirea și gestionarea situațiilor de urgență specifice tipurilor de riscuri.

Forțele și mijloacele de intervenție se organizează, se stabilesc și se pregătesc din timp și acționează conform sarcinilor stabilite prin planurile de apărare specifice.

## PLAN DE ANALIZA ȘI ACOPERIRE A RISCURILOR UNȚENI

Logistica acțiunilor de pregătire teoretică și practică, de prevenire și gestionare a situației de urgență specifice se asigură de autoritățile, instituțiile și operatorii economici cu atribuții în domeniu, în raport de răspunderi, măsuri și resurse necesare.

Logistica de protecție civilă, poate fi definită ca un ansamblu de măsuri și activități ce se desfășoară în sprijinul îndeplinirii atribuțiilor de intervenție în cazul situațiilor de urgență. În comparație cu logistica trupelor pe timp de conflict armat, logistica de protecție civilă capătă o sferă de cuprindere mai largă, determinată de multitudinea atribuțiilor pe care le are de îndeplinit.

Specific protecției civile, logistica trebuie să cuprindă:

-măsuri pentru îndeplinirea atribuțiilor cu privire la asigurarea prevenirii, protecției și prevenirii populației;

-măsuri pentru îndeplinirea misiunilor de limitare și lichidare a urmărilor unor situații de urgență;

În logistica de protecție civilă, având în vedere specificul acesteia, pot fi incluse măsurile care privesc: aprovizionarea, transporturile, asigurarea materială și asigurarea financiară.

Logistica pe timpul ducerii acțiunilor de intervenție își propune asigurarea tuturor măsurilor și activităților din punct de vedere material și tehnic pentru înlăturarea urmărilor unei situații de urgență. În realizarea logisticii trebuie să se țină seama de: urmările situației de urgență; posibilitatea repetării acesteia; gradul de înzestrare a formațiilor de intervenție; anotimp și condițiile meteorologice; sursele de aprovizionare și dispunerea acestora; căile de comunicație.

Tehnica, aparatura și materialele se întrețin și se repară conform normelor republicate sau specifice. Cheltuielile pentru întrețineri și reparații se suportă de către consiliul local, instituțiile publice și agenții economici care le au în gestiune sau care le utilizează.

Logistica acțiunilor de pregătire teoretică și practică, de prevenire și gestionare a situației de urgență specifice se asigură de către consiliul local, instituțiile și operatorii economici cu atribuții în domeniu, în raport de răspunderi, măsuri și resurse necesare.

### TERMENI ȘI EXPRESII FOLOSITE

**1. situația de urgență** – eveniment excepțional, cu caracter nonmilitar, care prin amploare și intensitate amenință viața și sănătatea populației, mediul înconjurător, valorile materiale și culturale importante, iar pentru restabilirea stării de normalitate sunt necesare adoptarea de măsuri și acțiuni urgente, alocarea de resurse suplimentare și managementul unitar al forțelor și mijloacelor implicate;

**2. amploarea situației de urgență** – mărimea ariei de manifestare a efectelor distructive ale acesteia în care sunt amenințate sau afectate viața persoanelor, funcționarea instituțiilor statului democratic, valorile și interesele comunității;

**3. intensitatea situației de urgență** – viteza de evoluție a fenomenelor distructive și gradul de perturbare a stării de normalitate;

**4. starea potențial generatoare de situații de urgență** – complex de factori de risc care, prin evoluția lor necontrolată și iminența amenințării, ar putea aduce atingere vieții și sănătății populației, valorilor materiale și culturale importante și factorilor de mediu;

**5. iminența amenințării** – parametri de stare și timp care determină declansarea inevitabilă a unei situații de urgență;

**6. starea de alertă** – se declară potrivit legislației în vigoare și se referă la punerea de îndată în aplicare a planurilor de acțiuni și măsuri de prevenire, avertizare a populației limitare și înlăturare a consecințelor situației de urgență;

**7. managementul situației de urgență** – ansamblul activităților desfășurate și procedurilor utilizate de factori de decizie, instituțiile și serviciile publice abilitate pentru identificarea și monitorizarea surselor de risc, evaluarea informațiilor și analiza situației, elaboarate de prognoze, stabilirea variantelor de acțiune și implementarea acestora în scopul restabilirii situației de normalitate;

**8. monitorizarea situației de urgență** – proces de supraveghere necesar evaluării sistematice a dinamicii parametrilor situației create, cunoașterii tipului, amplitudinii și intensității evenimentului,

## PLAN DE ANALIZA ȘI ACOPERIRE A RISCURILOR UNȚENI

evoluției și implicațiilor sociale ale acestuia, precum și a modului de îndeplinire a măsurilor dispuse pentru gestionarea situației de urgență;

**9. factori de risc** – fenomen, proces sau complex de împrejurări congruente, în același timp și spațiu, care pot determina sau favoriza producerea unor tipuri de risc,

**10. tipuri de risc** – cazuri de forță majoră determinate de incendii, cutremure, inundații, accidente, explozii, avarii, alunecări sau prăbusiri de teren, îmbolnăviri în masă, prăbusiri ale unor construcții, instalații ori amenajări, esuarea sau scufundarea unor nave, căderi de obiecte din atmosferă ori din cosmos, tornade, avalanșe, eșecul serviciilor de utilități publice și alte calamități naturale, sinistre grave sau evenimente publice de amploare determinate ori favorizate de factorii de risc specifici; grevele nu pot fi considerate tipuri de risc în condițiile legislației în vigoare;

**11. gestionarea situațiilor de urgență** – identificarea, înregistrarea și evaluarea tipurilor de risc și a factorilor determinanți ai acestora, înștiințarea factorilor interesați, avertizarea populației, limitarea, înlăturarea sau contracararea factorilor de risc, precum și a efectelor negative și a impactului produs de evenimentele excepționale respective;

**12. intervenția operativă** – acțiunile desfășurate în timp oportun, de către structurile specializate, în scopul prevenirii agravării situației de urgență, limitării sau înlăturării, după caz, a consecințelor acesteia;

**13. evacuarea** – măsură de protecție luată în cazul amenințării iminente, stării de alertă ori a producerii unei situații de urgență și care constă în scoaterea din zonele afectate sau potențial a fi afectate, în mod organizat, a unor instituții publice, agenți economici, categorii sau grupuri de populație ori bunuri și dispunerea acestora în zone și localități care asigură condiții de protecție a persoanelor, bunurilor și valorilor, de funcționare a instituțiilor publice și agenților economici.

**14. dezastru** – eveniment datorat declansării unor tipuri de riscuri, din cauze naturale sau provocate de om, generator de pierderi umane, materiale sau modificări ale mediului și care prin amploare, intensitate și consecințe, atinge ori depășește nivelurile specifice de gravitate stabilite prin regulamentele privind gestionarea situațiilor de urgență, elaborate și aprobate potrivit legii;

**15. situației de protecție civilă** - situație generată de iminența producerii sau de producerea dezastrului, a conflictelor militare și/sau a altor situații neconvenționale care, prin nivelul de gravitate, pun în pericol sau afectează viața, mediul, bunurile și valorile culturale și de patrimoniu;

**16. înștiințare** – activitatea de transmitere a informațiilor autorizate despre iminența producerii sau producerea dezastrului și/sau a conflictelor armate către autoritățile administrației publice centrale sau locale, după caz, în scopul evitării surprinderii și al realizării măsurilor de protecție;

**17. avertizare** – aducerea la cunoștința populației a informațiilor necesare despre iminența producerii sau producerea unor dezastruri;

**18. prealarmare** – transmiterea mesajelor/semnalelor de avertizare către autorități despre probabilitatea producerii unor dezastruri sau a unui atac aerian;

**19. alarmare** – transmiterea mesajelor/semnalelor de avertizare a populației despre iminența producerii unor dezastruri sau a unui atac aerian;

**20. adăpostire** – măsura specifică de protecție a populației, a bunurilor materiale, a valorilor culturale și de patrimoniu, pe timpul ostilităților militare, împotriva efectelor atacurilor aeriene ale adversarului. Adăposturile de protecție civilă sunt special amenajate pentru protecția personalului în situații de urgență, proiectate, executate, dotate și echipate potrivit normelor și instrucțiunilor tehnice elaborate de Inspectoratul pentru Situații de Urgență și aprobate de Ministrul Administrației și Internelor;

**21. asanare** – ansamblul de lucrări și operațiuni executate pentru înlăturarea sau distrugerea muniției neexplodate și dezafectarea terenurilor, altele decât poligoanele de trageri ale structurilor de apărare, ordine publică și securitate națională.

## PLAN DE ANALIZA ȘI ACOPERIRE A RISCURILOR UNȚENI

### CAPITOLUL VII - Dispoziții finale

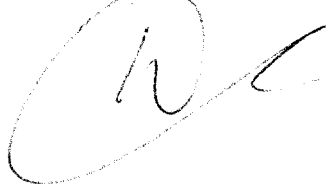
La PAAR se atașează următoarele documente: *ANEXE*:

- lista autorităților și factorilor care au responsabilități în analiza și acoperirea riscurilor în unitatea administrativ-teritorială, conform modelului prevăzut în anexa nr. 1 care face parte integrantă din prezenta metodologie;
- componența nominală a structurilor cu atribuții în domeniul gestionării situațiilor de urgență, cu precizarea unității la care sunt încadrați membrii structurilor, funcției, adresei și a telefoanelor de la serviciu și de la domiciliu, a responsabilităților și misiunilor;
- riscuri potențiale în localități/județe vecine care pot afecta zona de competență a unității administrativ-teritoriale;
- hărți de risc;
- măsuri corespunzătoare de evitare a manifestării riscurilor, de reducere a frecvenței de producere ori de limitare a consecințelor acestora, pe tipuri de riscuri;
- sisteme existente de preavertizare/avertizare a atingerii unor valori critice și de alarmare a populației în cazul evacuării;
- tabel cuprinzând obiectivele care pot fi afectate de producerea unei situații de urgență (seism, inundație, alunecare de teren, accident tehnologic etc.);
- planuri și proceduri de intervenție;
- schema fluxului informațional-decizional;
- locuri/spații de evacuare în caz de urgență și dotarea acestora;
- planificarea exercițiilor/aplicațiilor conform reglementărilor tehnice specifice;
- situația resurselor, tabelul cu stocul de mijloace și materiale de apărare existente, modul cum se acoperă deficitul din disponibilități locale și cu sprijin de la comitetul pentru situații de urgență ierarhic superior etc.;
- reguli de comportare în cazul producerii unei situații de urgență.

Întocmit,

Comitetul Local pentru Situații de Urgență al Comunei Unțeni  
Șef SVSU

PREȘEDINTE DE ȘEDINȚĂ,  
Consilier Lidja Ciocan



CONTRASEMNEAZĂ PENTRU LEGALITATE,  
SECRETAR GENERAL,  
Vasile Ursachi



## PLAN DE ANALIZA ȘI ACOPERIRE A RISCURILOR UNȚENI

### LISTA

**autorităților și factorilor care au responsabilități în analiza și acoperirea riscurilor în comuna Unțeni, județul Botoșani**

Nr. Crt.	Denumire a utoritate	Coordonate autoritate	Persoană de contact	Atribuții în PAAR
0.	1.	2.	3.	4.
1.	Primăria	Localitatea Unțeni Str. Principală nr. 91 Telefon:0231543802 Fax: 0231543802 Email: <a href="mailto:primaria_unte_nibt@yahoo.com">primaria_unte_nibt@yahoo.com</a>	<p>Primar Paladi Constantin, Privat: str. Tineretului Tel.mobil: 0786392690</p> <p>Viceprimar Listar Gheorghe-Manole, Privat str. Gladiolei nr. 22 Tel.mobil: 0740170945</p>	<p>Fișa nr. 1</p> <p>Fișa nr. 2</p>
2.	Comitetul local pentru Situații de Urgență	Primăria Unțeni	CLSU Unțeni	Fișa nr. 3
3.	Centrul operativ cu activitate temporară	Primăria Unțeni	Nastasă Marius-Crinu, inspector protecție civilă Privat: Botoșani Tel: 0757825486	Fișa nr. 4
4.	Șef serviciu voluntar pentru situații de urgență	Primăria Unțeni	Șoptică Otilia Privat: str. Bujorului nr.29 Unțeni Tel: 0786392692	Fișa nr. 5
5.	Cabinet medic de familie	Localitatea Unțeni str. Mare nr. Telefon:0231556333	<p>Medic de familie Dr.Brânzei Otilia-Carmen Privat: Botoșani Tel mobil: 0744579003</p> <p>Asistent medical Țibuleac Lenuța Privat: Botoșani Tel mobil 0745173765</p>	Fișa nr. 6
6.	Școala Gimnazială nr. 1	Unțeni, str. Școlii nr. 25 Telefon:0231543808	Director coordonator Prof. Pușcașu Laura, Privat: Botoșani tel 0231543808	Fișa nr. 7

**Anexa nr. 2**

**PLAN DE ANALIZA ȘI ACOPERIRE A RISCURILOR UNȚENI**  
**Atribuțiile autorităților și responsabilităților cuprinși în PAAR**

AUTORITATEA: PRIMAR (PREȘEDINTELE CLSU)		Fișa nr. 1
<b>I. GESTIONAREA RISCURILOR</b>		
a) – monitorizarea permanentă a parametrilor meteo, seismici de mediu, hidrografici etc. și transmiterea datelor la autoritățile competente;	-asigură condițiile de funcționare a permanenței la primărie și post poliție, în vederea urmării și comunicării centrului operațional județean evoluția situației în UAT	
b) – controlul preventiv al autorităților pe domeniu de competență;	-exercită controlul aplicării măsurilor de protecție civilă pe plan local; -asigură controlul respectării măsurilor de apărare împotriva incendiilor la construcțiile și instalațiile tehnologice aparținând domeniului public și privat al unității administrative-teritoriale, precum și la instituțiile publice; - organizează și execută, prin serviciul de urgență voluntar, controlul respectării regulilor de apărare împotriva incendiilor la gospodăriile cetățenești	
c) – informarea preventivă a populației asupra pericolelor specifice unității administrativ teritoriale și asupra comportamentului adoptat în cazul manifestării unui pericol;	-asigură prin mijloacele avute la dispoziție, desfășurarea activităților de informare și educație antiincendiu a populației; -asigură condițiile pentru participarea la concursuri a serviciilor de urgență voluntare și a cercurilor de elevi „Prietenii Pompierilor” -aduce la cunoștința populației, despre proiectarea în unitatea administrativ-teritorială sau în zonele limitrofe a unor obiective cu activități în care sunt prezente substanțe periculoase; -asigură funcționarea fluxului informațional decizional de apărare împotriva inundațiilor și fenomenelor meteorologice periculoase, mărind frecvența transmițerii de informații, prognoze și avertizări către obiectivele periclitare, conform prevederilor planurilor operative de apărare.	
d) – exerciții și aplicații;	-aprobă planurile operative, de pregătire și planificare a exercițiilor de specialitate în domeniul protecției civile; -conduce exercițiile, aplicațiile și activitățile de pregătire privind protecția civilă; -coordonează activitatea serviciilor de urgență voluntare; -răspunde de alarmarea, protecția și pregătirea populației pentru situațiile de protecție civilă.	

## PLAN DE ANALIZA ȘI ACOPERIRE A RISCURILOR UNȚENI

<b>II. – RESURSE NECESARE</b>	
a) – monitorizarea permanentă a parametrilor meteo, seismici de mediu, hidrografici etc. și transmiterea datelor la autoritățile competente;	
b) – controlul preventiv al autorităților pe domenii de competență;	-propune fondurile necesare realizării măsurilor de protecție civilă; - asigură dotarea serviciilor de urgență voluntare, potrivit normelor, cu mijloace tehnice pentru apărarea împotriva incendiilor și echipamente de protecție specifice, carburanți, lubrifianți și alte mijloace necesare susținerii operațiunilor de intervenție, inclusiv hrana și antidotul pentru participanții la intervențiile de lungă durată.
c) – informarea preventivă a populației asupra pericolelor specifice unității administrativ teritoriale și asupra comportamentului adoptat în cazul manifestării unui pericol;	- distribuirea de materiale informative, pliante și afișe la unitățile școlare de pe teritoriul comunei afișarea regulilor de comportament în situații de urgență la afișierul Primăriei Unțeni și în satele aparținătoare.
d) – exerciții și aplicații;	-materialele și echipamentele sunt cele specifice conform normelor în vigoare; - exercițiile și aplicațiile sunt conforme planurilor operative, de pregătire și planificare a exercițiilor de specialitate, se desfășoară pe teritoriul localității prin activități de simulare a creării unei situații de urgență.
<b>III. INTERVENȚIE</b>	
a) – alarmare	-după convocarea comitetului local pentru situații de urgență, alertarea serviciului voluntar pentru situații de urgență, în funcție de situația de urgență creată și evoluția acesteia, răspunde de alarmarea populației folosind mijloace de avertizare principale din dotare – sirene, și respectiv mijloace secundare – clopote bisericesti; -timpul de intrare în acțiune este în funcție de evoluția situației de urgență creată, situația urmărită prin deplasări în zona afectată pentru a anticipa evoluția acesteia.
b) – acțiuni de căutare/salvare/descarcerare	- urmărește activitatea echipelor specializate de căutare, salvare, descarcerare din cadrul serviciului de urgență voluntar, asigurând toate condițiile de intrare în acțiune a acestora în cel mai scurt timp pentru limitarea pierderilor de vieți omenești.



## PLAN DE ANALIZA ȘI ACOPERIRE A RISCURILOR UNȚENI

c) – asistență medicală	- urmărește activitatea și asigură condițiile de intrare în acțiune a echipelor specializate
	sanitare din cadrul serviciului voluntar și a tuturor structurilor sanitare participante la acțiunea de salvare, în vederea acordării primului ajutor medical și transportul răniților la punctele de adunare și evacuare.
d) – acțiuni de îndepărtare a manifestării pericolului produs	<ul style="list-style-type: none"> <li>- solicită asistența tehnică și sprijin pentru gestionarea situațiilor de protecție civilă;</li> <li>- coordonează organizarea permanentă a intervenției în caz de incendiu, asigură participarea la intervenție a serviciului voluntar pentru situații de urgență cu mijloacele din dotare și conducerea intervenției, până la stingerea incendiului ori până la sosirea forțelor inspectoratului;</li> <li>- timpul de intrare în acțiune este cât mai urgent posibil în vederea limitării efectelor situației de urgență.</li> </ul>
e) – acțiuni de limitare a consecințelor unui pericol	<ul style="list-style-type: none"> <li>- asigură participarea la intervenție a serviciului de urgență voluntar, a forțelor de intervenție alcătuite din localnici, la acțiunile operative desfășurate de specialiștii unităților deținătoare de lucrări cu rol de apărare împotriva inundațiilor;</li> <li>- dispune măsuri pentru asigurarea ordinii publice în zona sinistrată;</li> <li>- dispune măsuri de izolare a zonei, în vederea extinderii acțiunii situației de urgență.</li> </ul>
f) – acțiuni de înlăturare a efectelor unui eveniment	<ul style="list-style-type: none"> <li>- repunerea în funcție a instalațiilor de alimentare cu apă;</li> <li>- aplicarea măsurilor sanitaro-epidemice necesare prin serviciile specializate;</li> <li>-refacerea căilor de comunicații, a utilităților publice;</li> <li>-sprijinirea populației pentru refacerea sau repararea gospodăriilor;</li> <li>- dispune folosirea tuturor mijloacelor disponibile pentru înlăturarea efectelor unui eveniment, inclusiv sprijinul operatorilor economici din unitatea administrativ-teritorială în vederea restabilirii stării de normalitate.</li> <li>- intrarea în acțiune în funcție de evoluția situației și de situația de fapt creată, urmărinduse ca în cel mai scurt timp să se restabilească starea de normalitate</li> </ul>

**PLAN DE ANALIZA ȘI ACOPERIRE A RISCURILOR UNȚENI**  
**Anexa nr. 2**  
**Atribuțiile autorităților și responsabilităților cuprinși în PAAR**

AUTORITATEA:VICEPRIMAR ( VICEPREȘEDINTELE CLSU)		Fișa nr. 2
<b>I. GESTIONAREA RISCURILOR</b>		
a) – monitorizarea permanentă a parametrilor meteo, seismici de mediu, hidrografici etc. și transmiterea datelor la autoritățile competente;	<p>Viceprimarul în calitate de vicepreședinte a CLSU îndeplinește atribuțiile președintelui CLSU în lipsa acestuia, respectiv cele cuprinse în Fișa nr. 1, precum și pe cele ce îi revin ca membru al comitetului.</p> <ul style="list-style-type: none"> <li>- asigură condițiile de funcționare a permanenței la primărie și post poliție, în vederea urmăririi și comunicării centrului operațional județean evoluția situației în unitatea administrativ-teritorială.</li> </ul>	
b) – controlul preventiv al autorităților pe domenii de competență;	<ul style="list-style-type: none"> <li>- exercită controlul aplicării măsurilor de protecție civilă în plan local;</li> <li>- dispune măsuri pentru asigurarea ordinii publice în zona sinistrată;</li> <li>- asigură controlul respectării măsurilor de apărare împotriva incendiilor la construcțiilor și instalațiile tehnologice aparținând domeniului public și privat al unității administrativ teritoriale, precum și la instituțiile publice;</li> <li>- organizează și execută, prin serviciul voluntar pentru situații de urgență, controlul respectării regulilor de apărare împotriva incendiilor la gospodăriile populației.</li> </ul>	
c) – informarea preventivă a populației asupra pericolelor specifice unității administrativ teritoriale și asupra comportamentului adoptat în cazul manifestării unui pericol;	<ul style="list-style-type: none"> <li>-asigură prin mijloacele avute la dispoziție, desfășurarea activităților de informare și educare antiincendiu a populației;</li> <li>- asigură condițiile pentru participarea la concursuri a serviciului voluntar pentru situații de urgență și a cercurilor de elevi Prietenii pompierilor;</li> <li>- aduce la cunoștința populației, despre proiectarea în unitatea administrativ-teritorială sau în zonele limitrofe a unor obiective cu activități în care sunt prezente substanțe periculoase;</li> <li>-asigură funcționarea fluxului informațional decizional de apărare împotriva inundațiilor și fenomenelor meteorologice periculoase, mărind frecvența transmițerilor de informații, prognoze și avertizări către obiectivele periclitate, conform prevederilor planurilor operative de apărare.</li> </ul>	

## PLAN DE ANALIZA ȘI ACOPERIRE A RISCURILOR UNȚENI

d) – exerciții și aplicații;	<ul style="list-style-type: none"> <li>- aprobă planurile operative, de pregătire și planificare a exercițiilor de specialitate în domeniul protecției civile;</li> <li>- conduce exercițiile, aplicațiile și activitățile de pregătire privind protecția civilă;</li> <li>- coordonează activitatea serviciului voluntar pentru situații de urgență;</li> <li>- răspunde de alarmarea, protecția și pregătirea populației pentru situațiile de protecție civilă.</li> </ul>
<b>II. – RESURSE NECESARE</b>	
a) – monitorizarea permanentă a parametrilor meteo, seismici de mediu, hidrografici etc. și transmiterea datelor la autoritățile competente;	
b) – controlul preventiv al autorităților pe domeniul de competență;	<ul style="list-style-type: none"> <li>- propune fondurile necesare realizării măsurilor de protecție civilă;</li> <li>- asigură dotarea serviciului voluntar pentru situații de urgență, potrivit normelor, cu mijloace tehnice de apărare împotriva incendiilor și echipamente de protecție specifice, carburanți, lubrifianți și alte mijloace necesare susținerii operațiunilor de intervenție, inclusiv hrana și antidotul pentru participanții la intervențiile de lungă durată.</li> </ul>
c) – informarea preventivă a populației asupra pericolelor specifice unității administrativ teritoriale și asupra comportamentului adoptat în cazul manifestării unui pericol;	<ul style="list-style-type: none"> <li>- distribuția de materiale informative, pliante și afișe la unitățile școlare de pe teritoriul comunei, afișarea regulilor de comportament în situații de urgență la afișierul Primărie Unțeni și în satele aparținătoare.</li> </ul>
d) – exerciții și aplicații;	<ul style="list-style-type: none"> <li>- materiale și echipamente necesare sunt cele specifice conform normelor în vigoare;</li> <li>- exercițiile și aplicațiile sunt conforme planurilor operative, de pregătire și planificare a exercițiilor de specialitate, se desfășoară pe teritoriul localității prin activități de simulare a creerii unei situații de urgență.</li> </ul>
<b>III. INTERVENȚIE</b>	

## PLAN DE ANALIZA ȘI ACOPERIRE A RISCURILOR UNȚENI

a) – alarmare	<p>- după convocarea comitetului local pentru situații de urgență, alertarea serviciului voluntar pentru situații de urgență, în funcție de situația de urgență creată și evoluția acesteia, răspunde de alarmarea populației folosind mijloace de avertizare principale din dotare – sirene, și respectiv mijloace secundare – clopote bisericesti;</p> <p>- timpul de intrare în acțiune este în funcție de evoluția situației de urgență creată, situația urmărită prin deplasări în zona afectată pentru a anticipa evoluția acesteia.</p>
b) – acțiuni de căutare/salvare/descarcerare	<p>- urmărește activitatea echipei specializate de căutare, salvare, descarcerare din cadrul serviciului de urgență voluntar, asigurând toate condițiile de intrare în acțiune a acestora în cel mai scurt timp pentru limitarea pierderilor de vieți omenești.</p>
c) – asistență medicală	<p>- urmărește activitatea și asigură condițiile de intrare în acțiune a echipelor specializate sanitare din cadrul serviciului voluntar și a tuturor structurilor sanitare participante la acțiunea de salvare, în vederea acordării primului ajutor medical și transportul răniților la punctele de adunare și evacuare.</p>
d) – acțiuni de îndepărtare a manifestării pericolului produs	<p>-solicită asistența tehnică și sprijin pentru gestionarea situațiilor de protecție civilă;</p> <p>- coordonează organizarea permanentă a intervenției în caz de incendiu, asigură participarea la intervenție a serviciului voluntar pentru situații de urgență cu mijloacele din dotare și conducerea intervenției, până la stingerea incendiului ori până la sosirea forțelor inspectoratului;</p> <p>- timpul de intrare în acțiune este cât mai urgent posibil în vederea limitării efectelor situației de urgență.</p>
e) – acțiuni de limitare a consecințelor unui pericol	<p>-asigură participarea la intervenție a serviciului de urgență voluntar, a forțelor de intervenție alcătuite din localnici, la acțiunile operative desfășurate de specialiștii unităților deținătoare de lucrări cu rol de apărare împotriva inundațiilor;</p> <p>-dispune măsuri de izolare a zonei, în vederea extinderii acțiunii situației de urgență.</p>

## PLAN DE ANALIZA ȘI ACOPERIRE A RISCURILOR UNȚENI

<p>f) – acțiuni de înlăturare a efectelor unui eveniment</p>	<ul style="list-style-type: none"> <li>- repunerea în funcție a instalațiilor de alimentare cu apă;</li> <li>- aplicarea măsurilor sanitaro-epidemice necesare prin serviciile specializate;</li> <li>- refacerea căilor de comunicații, a utilităților publice;</li> <li>- sprijinirea populației pentru refacerea sau repararea gospodăriilor;</li> <li>- pentru înlăturarea efectelor unui eveniment se folosesc toate mijloacele disponibile, inclusiv sprijinul operatorilor economici din unitatea administrativ-teritorială în vederea restabilirii stării de normalitate.</li> <li>-intrarea în acțiune este în funcție de evoluția situației și de situația de fapt creată, urmărinduse ca în cel mai scurt timp să se restabilească starea de normalitate</li> </ul>
--	--

### Anexa nr. 2

#### Atribuțiile autorităților și responsabilităților cuprinși în PAAR

AUTORITATEA: COMITETUL LOCAL PENTRU SITUAȚII DE URGENȚĂ – CLSU		Fișa nr. 3
<b>I. GESTIONAREA RISCURILOR</b>		
<p>a) – monitorizarea permanentă a parametrilor meteo, seismici de mediu, hidrografici etc. și transmiterea datelor la autoritățile competente;</p>	<ul style="list-style-type: none"> <li>-asigură permanența la sediul primăriei în vederea primirii prognozelor și avertizărilor hidrometeorologice;</li> <li>- transmiterea informațiilor privind evoluția fenomenelor periculoase centrului operațional județean.</li> </ul>	
<p>b) – controlul preventiv al autorităților pe domenii de competență;</p>	<ul style="list-style-type: none"> <li>- informează centrul operațional județean privind stările potențial generatoare de situații de urgență și iminența amenințării acestora</li> </ul>	

## PLAN DE ANALIZA ȘI ACOPERIRE A RISCURILOR UNȚENI

<p>c) – informarea preventivă a populației asupra pericolelor specifice unității administrativ teritoriale și asupra comportamentului adoptat în cazul manifestării unui pericol;</p>	<ul style="list-style-type: none"> <li>- distribuirea de materiale informative, pliante și afișe la unitățile școlare de pe teritoriul comunei, afișarea regulilor de comportament în situații de urgență la avizierele publicitare din unitatea administrativ-teritorială;</li> <li>- identificarea tipurilor de risc existente în unitatea administrativ-teritorială și informarea preventivă a populației asupra pericolelor specifice;</li> <li>- aduce la cunoștința populației, despre proiectarea în unitatea administrativ-teritorială sau în zonele limitrofe a unor obiective cu activități în care sunt prezente substanțe periculoase;</li> <li>- se reactualizează periodic în funcție de noi reglementări și gradul de deteriorare a acestora.</li> </ul>
<p>d) – exerciții și aplicații;</p>	<ul style="list-style-type: none"> <li>- verifică modul de îndeplinire a planurilor operative, de pregătire și planificare a exercițiilor serviciului voluntar pentru situații de urgență;</li> <li>- evaluează și stabilesc măsuri de îmbunătățire a capacității de răspuns în situații de urgență a serviciului voluntar pentru situații de urgență;</li> <li>- asigură condițiile necesare executării exercițiilor și aplicațiilor conform planului operativ de pregătire și planificare a exercițiilor de specialitate.</li> </ul>
<p><b>II. – RESURSE NECESARE</b></p>	
<p>a) – monitorizarea permanentă a parametrilor meteo, seismici de mediu, hidrografici etc. și transmiterea datelor la autoritățile competente;</p>	
<p>b) – controlul preventiv al autorităților pe domeniul de competență;</p>	<ul style="list-style-type: none"> <li>- urmărește asigurarea dotării serviciului voluntar pentru situații de urgență potrivit normelor, cu mijloace tehnice de apărare împotriva riscurilor identificate în unitatea administrativ-teritorială, echipamente de protecție specifice, carburanți, lubrifianți și alte mijloace necesare susținerii operațiunilor de intervenție, inclusiv hrana și antidotul pentru participanții la intervențiile de lungă durată.</li> </ul>

## PLAN DE ANALIZA ȘI ACOPERIRE A RISCURILOR UNȚENI

<p>c) – informarea preventivă a populației asupra pericolelor specifice unității administrativ teritoriale și asupra comportamentului adoptat în cazul manifestării unui pericol;</p>	<p>-distribuirea de materiale informative, pliante și afișe la unitățile școlare de pe teritoriul comunei, afișarea regulilor de comportament în situații de urgență la afișierul Primăriei Unțeni și în satele aparținătoare;</p> <p>- identificarea tipurilor de risc existente în unitatea administrativ-teritorială și informarea preventivă a populației asupra pericolelor specifice;</p>
<p>d) – exerciții și aplicații;</p>	<p>- materiale și echipamente necesare sunt cele specifice conform normelor în vigoare;</p> <p>- exercițiile și aplicațiile în conformitate cu planurile operative, de pregătire și planificare a exercițiilor de specialitate, ce se desfășoară pe teritoriul localității prin activități de simulare a creerii unei situații de urgență.</p>
<p><b>III. INTERVENȚIE</b></p>	
<p>a) – alarmare</p>	<p>- folosesc toate mijloacele existente pentru avertizarea cu prioritate a populației și obiectivelor în zonele de risc.</p>
<p>b) – acțiuni de căutare/salvare/descarcerare</p>	<p>- asigură condițiile necesare intervenției echipelor specializate de căutare, deblocare, salvare, descarcerare în vederea limitării pierderilor de vieți omenești.</p>
<p>c) – asistență medicală</p>	<p>- asigură condițiile de intrare în acțiune a echipelor specializate sanitare din cadrul serviciului voluntar și a tuturor structurilor sanitare participante la acțiunea de salvare, în vederea acordării primului ajutor medical și transportul răniților la punctele de adunare și evacuare.</p>
<p>d) – acțiuni de îndepărtare a manifestării pericolului produs</p>	<p>- evaluează situațiile de urgență produse pe teritoriul unității administrativ-teritoriale, stabilește măsurile și acțiunile specifice pentru gestionarea acestora și urmăresc îndeplinirea lor.</p>
<p>e) – acțiuni de limitare a consecințelor unui pericol</p>	<p>- supravegherea permanentă a zonelor de risc;</p> <p>- dirijarea forțelor și mijloacelor de intervenție;</p> <p>- evacuarea preventivă a oamenilor și animalelor și punerea în siguranță a bunurilor ce nu pot fi evacuate, prin ridicarea la cote superioare sau prin ancorare;</p> <p>- asigură surse suplimentare pentru alimentarea cu apă a populației în perioadele deficitare.</p>

## PLAN DE ANALIZA ȘI ACOPERIRE A RISCURILOR UNȚENI

<p>f) – acțiuni de înlăturare a efectelor unui eveniment</p>	<ul style="list-style-type: none"> <li>- acțiuni pentru repunerea în funcțiune a instalațiilor de alimentare cu apă, de evacuare a apelor reziduale industriale și menajere care au fost afectate, evacuarea apelor din inundații și bălțiri;</li> <li>- aplicarea măsurilor sanitaro-epidemice necesare prin serviciile specializate;</li> <li>- timpul de intrare în acțiune se stabilește în funcție de evoluția situației de urgență, cât mai repede posibil după ce este accesibil în zona afectată</li> </ul>
--	---

### Atribuțiile autorităților și responsabilităților cuprinși în PAAR      Anexa nr. 2

AUTORITATEA: CENTRUL OPERATIV AL CLSU	Fișa nr. 4
<b>I. GESTIONAREA RISCURILOR</b>	
<p>a) – monitorizarea permanentă a parametrilor meteo, seismici de mediu, hidrografici etc. și transmiterea datelor la autoritățile competente;</p>	<ul style="list-style-type: none"> <li>- centrul operative care se constituie numai la declararea stării de alertă, pe timpul funcționării lor, îndeplinesc atribuții similare centrul operativ cu activitate permanentă.</li> <li>- centralizează și transmit la centrul operațional județean date și informații privind apariția și evoluția stărilor potențial generatoare de situații de urgență;</li> <li>- monitorizează situațiile de urgență și informează I.S.U. “Nicolae Iorga” al Jud. Botoșani, precum și celelalte centre operative interesate;</li> <li>- asigură transmiterea operativă a deciziilor, dispozițiilor și ordinelor, precum și menținerea legăturilor de comunicații cu centrele operaționale și operative implicate în gestionarea situațiilor de urgență, cu dispeceratele integrate pentru apeluri de urgență și cu dispeceratele proprii serviciilor și forțelor care intervin în acest scop;</li> </ul>
<p>b) – controlul preventiv al autorităților pe domenii de competență;</p>	
<p>c) – informarea preventivă a populației asupra pericolelor specifice unității administrativ teritoriale și asupra comportamentului adoptat în cazul manifestării unui pericol;</p>	



## PLAN DE ANALIZA ȘI ACOPERIRE A RISCURILOR UNȚENI

d) – exerciții și aplicații;	<ul style="list-style-type: none"> <li>- exerciții de simulare privind producerea unei situații de urgență;</li> <li>- constituirea centrului operativ, ca urmare a simulării declarării stării de urgență, atribuții, modul de acțiune, cu cine trebuie să țină legătura, datele transmise, intervalul de timp la care trebuie comunicate.</li> </ul>
<b>II. – RESURSE NECESARE</b>	
a) – monitorizarea permanentă a parametrilor meteo, seismici de mediu, hidrografici etc. și transmiterea datelor la autoritățile competente;	
b) – controlul preventiv al autorităților pe domenii de competență;	
c) – informarea preventivă a populației asupra pericolelor specifice unității administrativ teritoriale și asupra comportamentului adoptat în cazul manifestării unui pericol;	
d) – exerciții și aplicații;	<ul style="list-style-type: none"> <li>- exerciții de simulare privind producerea unei situații de urgență;</li> <li>- exerciții de transmitere a datelor la centrul operațional județean cu ajutorul aparatului din dotare, telefoane fixe, mobile, fax, etc.</li> <li>- centralizarea la loc vizibil a numerelor de telefon, fax, a persoanelor, structurilor ierarhic superioare la care trebuie comunicate datele privind situația din teritoriu;</li> <li>- locul de desfășurare a acestor exerciții este la sediul CLSU Unțeni;</li> </ul>
<b>III. INTERVENȚIE</b>	
a) – alarmare	
b) – acțiuni de căutare/salvare/descarcerare	
c) – asistență medicală	
d) – acțiuni de îndepărtare a manifestării pericolului produs	
e) – acțiuni de limitare a consecințelor unui pericol	
f) – acțiuni de înlăturare a efectelor unui eveniment	

## PLAN DE ANALIZA ȘI ACOPERIRE A RISCURILOR UNȚENI

Anexa nr. 2

### Atribuțiile autorităților și responsabilităților cuprinși în PAAR

AUTORITATEA: ȘEFUL SERVICIULUI VOLUNTAR PENTRU SITUAȚII DE URGENȚĂ	Fișa nr. 5
<b>I. GESTIONAREA RISCURILOR</b>	
a) – monitorizarea permanentă a parametrilor meteo, seismici de mediu, hidrografici etc. și transmiterea datelor la autoritățile competente;	<ul style="list-style-type: none"><li>- face parte din CLSU și asigură permanența la sediul primăriei în vederea primirii prognozelor și avertizărilor hidrometeorologice;</li><li>- asigură transmiterea informațiilor privind evoluția fenomenelor periculoase, centrului operațional județean.</li></ul>
b) – controlul preventiv al autorităților pe domenii de competență;	<ul style="list-style-type: none"><li>- controlează ca instalațiile, mijloacele și utilajele de stins incendiu, celelalte materiale pentru intervenție de pe teritoriul localității să fie în stare de funcționare și întreținute corespunzător;</li><li>- împreună cu compartimentul de prevenire verifică modul de respectare a măsurilor de prevenire la gospodăriile populației și pe teritoriul agenților și operatorilor din raza localității.</li></ul>
c) – informarea preventivă a populației asupra pericolelor specifice unității administrativ teritoriale și asupra comportamentului adoptat în cazul manifestării unui pericol;	<ul style="list-style-type: none"><li>- promovează în permanență serviciul în rândul populației și elevilor;</li><li>- distribuirea de materiale informative, pliante și afișe la unitățile școlare de pe teritoriul comunei, afișarea regulilor de comportament în situații de urgență la afișierele publicitare din unitatea administrativ-teritorială;</li><li>- identificarea tipurilor de risc existente în unitatea administrativ-teritorială și informarea preventivă a populației asupra pericolelor specifice, modul de acțiune a acestora;</li><li>- aducerea la cunoștința populației, despre proiectarea în unitatea administrativ-teritorială sau în zonele limitrofe a unor obiective cu activități în care sunt prezentate substanțe periculoase;</li><li>- reactualizează periodic în funcție de noi reglementări în domeniu și gradul de deteriorare a acestora (afișe, pliante).</li></ul>

## PLAN DE ANALIZA ȘI ACOPERIRE A RISCURILOR UNȚENI

d) – exerciții și aplicații;	<ul style="list-style-type: none"> <li>- conduce lunar, procesul de pregătire al voluntarilor pentru ridicarea capacității de intervenție, potrivit documentelor întocmite în acest scop;</li> <li>- asigură studierea și cunoașterea de către personalul serviciului voluntar a particularităților localității și clasificării din punct de vedere al protecției civile, precum și principalele caracteristici ale factorilor de risc care ar influența urmările situațiilor de urgență din zona de competență;</li> <li>- verifică prin exerciții de alarmare viabilitatea planurilor de alarmare întocmite, precum și starea de operativitate și de intervenție a formațiilor de protecție civilă.</li> </ul>
<b>II. – RESURSE NECESARE</b>	
a) – monitorizarea permanentă a parametrilor meteo, seismici de mediu, hidrografici etc. și transmiterea datelor la autoritățile competente;	
b) – controlul preventiv al autorităților pe domenii de competență;	- materiale/echipamente necesare.
c) – informarea preventivă a populației asupra pericolelor specifice unității administrativ teritoriale și asupra comportamentului adoptat în cazul manifestării unui pericol;	<ul style="list-style-type: none"> <li>- distribuirea de materiale informative, pliante și afișe la unitățile școlare de pe teritoriul comunei, afișarea regulilor de comportament în situații de urgență la afișierul primăriei și la afișierele din localitățile arondate;</li> <li>- informează populația asupra tipurilor de riscuri identificate în unitatea administrativ-teritorială, măsurile de autoprotecție ce trebuie îndeplinite, mijloacele de protecție puse la dispoziție.</li> </ul>
d) – exerciții și aplicații;	<ul style="list-style-type: none"> <li>- conduce lunar, procesul de pregătire al voluntarilor pentru ridicarea capacității de intervenție, potrivit documentelor întocmite în acest scop;</li> <li>- participă la executarea exercițiilor și aplicațiilor cuprinse în planul de pregătire a serviciului voluntar pentru situații de urgență .</li> </ul>
<b>III. INTERVENȚIE</b>	

## PLAN DE ANALIZA ȘI ACOPERIRE A RISCURILOR UNȚENI

a) – alarmare	<ul style="list-style-type: none"> <li>- asigură alarmarea personalului serviciului voluntar pentru situații de urgență, pentru aducerea acestuia în mod oportun la punctul de întâlnire stabilit de beneficiarul voluntariatului;</li> <li>- timpul mediu de alertare este de 5-10 minute în funcție de anotimp și de ora din zi sau noapte la care s-a produs situația de urgență;</li> <li>- timpul de răspuns la operatorii economici, din subordinea consiliului local, care prezintă risc ridicat este de 15 minute, și la cel mai îndepărtat punct al sectorului de competență stabilit este de 20 de minute.</li> </ul>
b) – acțiuni de căutare/salvare/descarcerare	<ul style="list-style-type: none"> <li>- dispune măsuri și coordonează activitățile echipelor specializate de cercetare-căutare; deblocare-salvare-evacuare în vederea reducerii pierderilor de vieți omenești</li> </ul>
c) – asistență medicală	<ul style="list-style-type: none"> <li>- dispune măsuri și conduce intervenția echipei specializate sanitare în vederea acordării primului ajutor medical și transportul răniților la punctele de adunare și evacuare;</li> <li>- dispune măsuri și asigură condițiile de intrare în acțiune a structurilor sanitare specializate participante la acțiunea de salvare.</li> </ul>
d) – acțiuni de îndepărtare a manifestării pericolului produs	<ul style="list-style-type: none"> <li>- conduce activitățile echipei de intervenție din cadrul formației serviciului voluntar de urgență în vederea limitării efectelor situației de urgență;</li> <li>- pentru limitarea efectelor situației de urgență se folosesc toate mijloacele disponibile și necesare, în funcție de natura situație de urgență:</li> <li>- timpul de răspuns la operatorii economici, din subordinea consiliului local, care prezintă risc ridicat este de 15 minute, și la cel mai îndepărtat punct al sectorului de competență stabilit este de 20 de minute.</li> </ul>
e) – acțiuni de limitare a consecințelor unui pericol	<ul style="list-style-type: none"> <li>- conduce activitățile serviciului voluntar în vederea limitării consecințelor situației de urgență produse, prin activități de izolare a zonei, evacuarea populației aflate în pericol, întreruperea alimentării cu energie și gaze a zonei afectate, etc.</li> <li>- activitățile de limitare a consecințelor sunt în funcție de natura, evenimentului sau situație de urgență produse.</li> </ul>

**PLAN DE ANALIZA ȘI ACOPERIRE A RISCURILOR UNȚENI**

f) – acțiuni de înlăturare a efectelor unui eveniment	<ul style="list-style-type: none"> <li>- acțiunile pentru repunerea în funcțiune a instalațiilor de alimentare cu apă, de evacuare a apelor reziduale industriale și menajere care au fost afectate, evacuarea apelor din inundații și bălțiri;</li> <li>- evacuarea animalelor moarte în vederea evitării producerii unor epidemii;</li> <li>- pentru înlăturarea efectelor unei situații de urgență se folosesc toate mijloacele din dotare.</li> </ul>
---	---

**Atribuțiile autorităților și responsabilităților cuprinși în PAAR      Anexa nr. 2**

AUTORITATEA: <b>Cabinet medic de familie dr. Brânzei Otilia</b>		Fișa nr. 6
<b>I. GESTIONAREA RISCURILOR</b>		
Examinare bolnavi, măsuri	<ul style="list-style-type: none"> <li>- examinarea rănitului, bolnavului și stabilirea vătămării;</li> <li>- îngrijirea cu prioritate a bolnavilor cu afecțiuni a căror viață este amenințată, eventual trimiterea acestora la Unitatea Primiri Urgențe Botoșani;</li> <li>- se apelează 112 și se solicită ambulanța;</li> <li>- în cazul în care este nevoie, se vor folosi pentru transport și mijloacele existente în zonă.</li> </ul>	

**Atribuțiile autorităților și responsabilităților cuprinși în PAAR      Anexa nr. 2**

AUTORITATEA: <b>Școala Gimnazială nr. 1 (Grădinița cu program normal nr.3 Burlești și Școala Primară nr.2 Mânăstireni )</b>		Fișa nr. 7
<b>I. GESTIONAREA RISCURILOR</b>		
Întreținerea și predarea acestora	<ul style="list-style-type: none"> <li>- întreținerea în stare operativă a localurilor școlii;</li> <li>- predarea acestora spre folosință în caz de necesitate persoanelor împuternicite de către Comitetul Local pentru Situații de Urgență;</li> </ul>	

## PLAN DE ANALIZA ȘI ACOPERIRE A RISCURILOR UNȚENI

Anexa nr. 2.a.

### COMPONENȚA COMITETULUI LOCAL PENTRU SITUAȚII DE URGENȚĂ

Nr. Crt.	Numele și prenumele	Funcția în comitet	Funcția administrativă și locul de muncă	Telefon serviciu	Telefon mobil	Adresa
1	PALADI CONSTANTIN	președinte	Primar Primăria Unțeni	0231543802	0786392690	Unțeni
2	LISTAR GHEORGHE-MANOLE	vicepreședinte	Viceprimar Primăria Unțeni	0231543802	0740170945	Unțeni
3	URSACHI VASILE	membru	Secretar Primăria Unțeni	0231543802	0786392684	Unțeni
4	LAZĂR CLAUDIA-DIONISIA	membru	Șef post Poliție Post poliție Unțeni	0231543809	0747594918	Unțeni
5	Prof. PUȘCAȘU LAURA	membru	Director coordonator Școala Gimnaziala nr. 1 Unțeni	0231543808		Botoșani
6	Dr. GRINDEI CIPRIAN	membru	Medic veterinar Cab. Veterinar Unțeni		0748919594	Stăuceni
7	Dr. BRÎNZEI OTILIA CARMEN	membru	Medic de familie Cab. individual Unțeni	0231556333	0744579003	Botoșani
8	DOLHĂSCU CONSTANTIN	membru	Preot ortodox		0754825347	Unțeni
9	PAVĂL MARIA	Consultant	Consilier superior	0231543802	0740199947	Unțeni
10	ANDRIȘAN LAURA	Consultant	Consilier local	0231543802	0748171280	Minastireni

#### Componentă Centru Operativ

1. Nastasă Marius-Crinu – inspector protecție civilă
2. Ciobanu Maria – consilier urbanism, resurse umane și relații publice
3. Nichifor Corneliu – Șofer

## PLAN DE ANALIZA ȘI ACOPERIRE A RISCURILOR UNȚENI

*Anexa nr.3*

### RISCURI POTENȚIALE ÎN LOCALITĂȚI / JUDEȚE VECINE CARE POT AFECTA ZONA DE COMPETENȚĂ A UNITĂȚII ADMINISTRATIV-TERITORIALE

Cea mai apropiată de granița cu România este centrala nuclearo-electrică de la Cernobâl, rămâne un potențial factor de risc pentru nord-estul României.

Pe teritoriul localităților învecinate comunei Unțeni, activitatea de bază a locuitorilor este agricultura și creșterea animalelor, neexistând pe teritoriul acestor localități, factori potențiali generatori de situații de urgență, care să afecteze zona de competență a comunei Unțeni.

*Anexa nr. 5*

### MĂSURI CORESPUNZĂTOARE DE EVITARE A MANIFESTĂRII RISCURILOR, DE REDUCERE A FRECVENȚE DE PRODUCERE ORI DE LIMITARE A CONSECINȚELOR ACESTORA, PE TIPURI DE RISCURI

#### 1. RISCURI NATURALE

##### a. Cutremurele de pământ

Pentru a preveni urmările dezastruoase ale cutremurelor, un rol important revine instruirii tuturor oamenilor privind cunoașterea regulilor de comportare pe timpul cutremurului și în perioadele următoare ale acestuia. Întrucât mișcarea seismică este un eveniment imprevizibil, apărut de regulă prin surprindere, este necesar să cunoaștem bine modul și locurile pe care pot asigura protecție în toate împrejurările: acasă, la serviciu, în locurile publice, cu mijloace de transport, etc.

Acestea cu atât mai mult cu cât timpul pe care îl avem la dispoziție pentru realizarea unei oarecare protecții este foarte scurt. Regulile de comportare și măsurile de protecție în caz de cutremur, trebuie să le realizăm înainte de producere, pe timpul producerii cutremurului și după ce mișcarea seismică a trecut. Pentru protecție înainte de cutremur este necesar să se realizeze măsuri de protecție a locuinței și în afara acesteia, cunoașterea locurilor celor mai apropiate unității medicale, secțiile inspectoratelor pentru situații de urgență, de poliție, de cruce roșie, precum și alte adrese utile precum și inventarierea tuturor clădirilor (construcțiilor) care prezintă pericol de prăbușire.

##### b. Inundații ( fenomene meteorologice periculoase)

La producerea inundațiilor, indiferent de cauza lor, este posibil să se realizeze măsuri de prevenire și protecție astfel încât să se diminueze sau să se elimine acțiunea lor distructivă.

Prevenirea apariției inundațiilor sau diminuarea eliminarea acțiunilor distructive se pot asigura prin:

## **PLAN DE ANALIZA ȘI ACOPERIRE A RISCURILOR UNȚENI**

- Realizarea unor lucrări destinate să rețină și să întârzie scurgerea apelor de pe versanți, din afluenții mai mici ai bazinelor sau de torenți care s-ar forma ca urmare a unor ploi abundente sau prin topirea zăpezilor etc. Aceste lucrări pot fi acțiuni de împădurire sau reîmpădurire a versanților, crearea unor tipuri de învelișuri care să favorizeze infiltrația și să reducă scurgerea apelor de pe versanți, construirea unor baraje de atenuare.

- Curățarea rigolelor, șanțurilor, podurilor (podețe) pentru a asigura scurgerea apelor porvenite de pe versanți.

- Modificarea cursului inferior al râurilor prin construirea unor diguri și canale, precum și prin realizarea unor bazine temporare (poldere) pe unele porțiuni de luncă pentru a reține apa revărsată.

- Neacordarea de autorizații de construire în zonele inundabile.

- Aplicarea unor măsuri de proiectare care permit clădirilor și altor construcții civile noi industriale să reziste la creșterea nivelului apelor și al viteza de deplasare a acestora.

În vederea realizării protecției populației, animalelor și bunurilor materiale, aceste măsuri de prevenire se completează prin:

- Organizarea încadrarea și dotarea serviciilor de urgență, din aceste zone, astfel încât acestea să poată participa la asigurarea măsurilor de protecție și de ducere a acțiunilor de salvare.

- Stabilirea locurilor și condițiilor în care urmează a se desfășura acțiunile de evacuare temporară din zonele inundabile.

- Asigurarea înștiințării și alarmării despre pericolul inundațiilor.

- Organizarea și desfășurarea acțiunilor de salvare.

- Asigurarea asistenței medicale și aplicarea măsurilor de evitare a apariției unor epidemii.

- Asigurarea condițiilor necesare pentru sinistrați cu privire la cazare, apă, hrană, asistență medicală, transport etc.

- Protejarea bunurilor existente în locuințe prin urcarea acestora în poduri sau prin evacuarea acestora dacă timpul permite.

- Evacuarea populației și animalelor din zona inundabilă.

### **c. Înzăpezirile**

Înzăpezirile de regulă au caracter aparte privind măsurile de protecție, în sensul că acest tip de risc, cu rare excepții, se produce într-un timp mai îndelungat și există posibilitatea de a lua unele măsuri, astfel încât mare parte din efectele acestora să fie reduse.

În aceste împrejurări se recomandă tuturor cetățenilor, să se informeze permanent asupra condițiilor meteorologice și să rămână în locuințe, asigurându-și necesarul de apă, combustibil pentru încălzit, iluminat, etc.

## **2. RISCURI TEHNOLOGICE**

### **a. Accidente chimice**

În zona producerii unui accident chimic, se aplică măsuri de protecție astfel:

- Înștiințarea și alarmarea populației, despre pericolul chimic se execută cu scopul de a avertiza populația despre pericolul chimic, în vederea realizării măsurilor de protecție.

- Asigurarea protecției populației cu mijloace individuale de protecție se realizează pentru a împiedica pătrunderea substanțelor toxice în organism, prin aparatul respirator sau prin piele.

Se pot folosi la nevoie și mijloace simple de protecție, care se confecționează conform metodelor de protecție civilă.

- Asigurarea protecției prin evacuare (autoevacuarea) temporară se execută pentru a realiza protecția populației în situațiile când celelalte mijloace lipsesc sau sunt insuficiente.

- Introducerea restricțiilor de consum a apei, produselor agroalimentare și furajelor pentru a preveni intoxicarea oamenilor și animalelor în zona contaminată. Restricțiile se transmit cetățenilor prin toate mijloacele de înștiințare la dispoziție.



## PLAN DE ANALIZA ȘI ACOPERIRE A RISCURILOR UNȚENI

- Introducerea restricțiilor de circulație și a unor măsuri de pază și ordine în zona de acțiune a norului toxic pentru a preveni intoxicațiile oamenilor și animalelor și pentru a asigura desfășurarea acțiunilor de protecție și intervenție.

- Acordarea primului ajutor și a asistenței medicale de urgență persoanelor intoxicate în zona accidentului chimic și în zona de acțiune a norului toxic, se continuă scoaterea victimelor de sub acțiunea substanțelor toxice industriale și transportarea la spitale în vederea tratamentului.

- Asigurarea protecției animalelor se realizează în fermele zootehnice și gospodăriile individuale din zona de acțiune a norului toxic, prin izolarea în grajdurile folosite în mod curent la care se atașează ușile și ferestrele.

- Instruirea populației din zona afectată, are ca scop conștientizarea acesteia privind necesitatea aplicării măsurilor de protecție și respectarea regulilor de comportare în zona contaminată.

În funcție de amploarea și urmările accidentului chimic, se organizează și măsurile de protecție și intervenție de limitare și înlăturare a urmărilor acestuia.

### **b. Accident nuclear / urgență radiologică**

Comuna Unțeni se află la o distanță mare de sursele potențiale de contaminare nucleară, centrala Cernobâl, centrala Pks (Ungaria), Koslodui ( Bulgaria), Cernavodă.

Măsurile care se impun în situația depășirii gradului de contaminare admis sunt cu caracter general, profilaxia contaminării organismului.

Pentru prevenirea unui asemenea tip de risc este necesară luarea unor măsuri ca :

- Urmărirea realizării măsurilor de protecție a populației în caz de urgență radiologică.

- Înștiințarea și alarmarea populației, despre pericolul producerii unui asemenea fenomen, se execută cu scopul de a avertiza populația despre pericolul nuclear, în vederea realizării măsurilor de protecție.

- Organizarea unor măsuri de evacuare dacă este cazul.

- Urmărirea permanentă a modului cum se execută transportul minereului și deșeurilor radioactive pe teritoriul comunei.

- Anunțarea Comitetului Județean pentru Situații de Urgență despre apariția acestui tip de risc.

### **c. Incendii în masă**

Prin incendiu în masă, se înțelege acel incendiu de mari proporții care poate genera consecințe negative majore asupra depășirii normale a activităților social-economice, precum și asupra mediului înconjurător și care nu poate fi controlat și lichidat numai prin intervenția serviciilor de pompieri, constituite potrivit legii.

Acțiunile și măsurile de apărare împotriva incendiilor în masă se organizează și se desfășoară în scopul apărării vieții și al asigurării protecției populației, bunurilor materiale, valorilor culturale și a factorilor de mediu împotriva efectelor negative ale acestui tip de dezastru.

Pe timpul incendiilor în masă:

- se acordă primul ajutor persoanelor afectate de incendiul în masă;

- se concentrează și se organizează intrarea în dispozitivele de acțiune a forțelor și mijloacelor stabilite prin planurile de apărare;

- se organizează lucrările necesare în vederea realizării rezervelor de apă și a celorlalte categorii de substanțe stingătoare necesare în susținerea acțiunii de intervenție;

- se organizează și se efectuează, cu mijloacele aflate la dispoziție, lucrările de limitarea propagării incendiilor;

- se asigură condițiile pentru efectuarea manevrelor de forțe și mijloace necesare în vederea desfășurării acțiunii de intervenție în raport cu evoluția situației operative;

- se transmit comisiilor de apărare împotriva dezastrilor, superioare ierarhic, informații despre situația creată și despre măsurile luate și se formulează cereri, în raport cu evoluția situației operative;

## **PLAN DE ANALIZA ȘI ACOPERIRE A RISCURILOR UNȚENI**

- se informează populația despre măsurile și comportamentul care trebuie adoptate, în zonele de dezastru.

### **d. Accidentele rutiere și feroviare**

Accidentele rutiere și feroviare pot avea urmări foarte grave, producând un număr mare de victime și distrugerea de importante bunuri materiale în anumite condiții, în funcție de amploare, acestea se pot transforma în catastrofe, cu repercursiuni asupra mediului înconjurător.

Cetățenii trebuie să rețină câteva reguli pe care să le aplice în astfel de împrejurări: păstrarea calmului, ieșirea imediată din zona periculoasă, acordarea ajutorului sanitar (aplicarea garoului, pansarea răniților, imobilizarea fracturilor etc.)

În cazul de accidente de circulație, măsurile constau în alarmarea formațiunilor specializate din zonă și acțiunea acestora pentru salvarea victimelor, stingerea incendiilor, înlăturarea avariilor, refacea instalațiilor, deblocarea căilor de acces și reluarea circulației.

O atenție deosebită trebuie acordată cercetării care se execută la orice apropiere de locul accidentului pentru a preveni producerea de victime, din rândul celor care vin în ajutor, prin contaminare sau explozii.

Stabilirea măsurilor privind transportul substanțelor periculoase.

Stabilirea și semnalizarea corespunzătoare împreună cu organele de poliție a locurilor de parcare destinate vehiculelor ce execută transportul mărfurilor periculoase, a traseelor interzise, accesul acestora, precum și elaborarea unor planuri de alarmare și intervenție în cazul evenimentelor survenite pe timpul transportului de mărfuri periculoase.

### **e. Muniții neexplodate**

Sub denumirea generală demuniții sunt incluse următoarele: cartușe de toate tipurile, proiectilele, bombele, torpile, minele, petardele, grenadele și orice elemente încărcate cu substanțe explozive. În timp de pace și război un mare rol îl prezintă acțiunea de identificare a muniției și apoi neutralizarea acestora în poligoane speciale și de un personal calificat în acest domeniu.

Detectarea propriu-zisă (nu întâmplătoare) a muniției rămasă neexplodată se face de către formațiunile de specialitate (echipe pirotehnice), folosind dispozitivele speciale, cu mari performanțe, care pot detecta muniția la mari adâncimi.

La descoperirea oricărui tip de muniție trebuie să se respecte următoarele reguli:

- să nu fie atinse, lovite sau mișcate;
- să nu se încerce să se demonteze focoasele sau alte lemente componente;
- să nu fie ridicate, transportate și depozitate în locuințe sau grămezi de fier vechi;
- să se anunțe imediat organele de poliție, care la rândul lor anunță organele de protecție civilă care intervin pentru ridicarea muniției respective.

La locul descoperii muniției, organele de poliție asigură paza locului până la sosirea organelor de protecție civilă.

Neutralizarea și distrugerea muniției se execută de către subunitățile pirotehnice care au pregătirea și dotarea cu aparatură specială pentru această misiune periculoasă.

### **f. Eșecul utilităților publice**

Acest tip de risc poate să apară pe întreg teritoriul comunei în funcție de existența rețelelor de apă potabilă, electrice sau chiar de telefonie.

Pentru prevenirea unor asemenea tipuri de risc este necesară luarea unor măsuri:

- cunoașterea tuturor rețelelor de utilități publice la nivel local;
- existența unor planuri (scheme) cu traseul acestor rețele pentru a putea fi puse la dispoziția forțelor de intervenție;
- cunoașterea punctelor (locurilor) de unde se poate întrerupe/opri furnizarea, transportul;
- anunțarea formațiunilor specializate în cazul producerii unor avarii la aceste utilități;

## PLAN DE ANALIZA ȘI ACOPERIRE A RISCURILOR UNȚENI

- anunțarea Comitetului Județean pentru Situații de Urgență despre apariția fenomenelor de această natură.

### 3. RISCURI BIOLOGICE

#### a. Epidemii

Surse potențiale în apariția unor evenimente epidemiologice:

- colectivitățile defavorizate și zonele cu risc de inundații.

Pentru prevenirea unor asemenea fenomene este necesară luarea unor măsuri la nivel local:

- cunoașterea permanentă a stării de sănătate a cetățenilor;

- luarea unor măsuri de îmbunătățire a condițiilor de viață în zonele predispuse la producerea unor astfel de fenomene;

- supravegherea permanentă a stării de sănătate a populației prin structurile Direcției de Sănătate Publică a Județului Botoșani.

- Anunțarea Comitetului Județean pentru Situații de Urgență despre apariția fenomenelor de această natură;

Pentru gestionarea cazurilor de îmbolnăviri în masă la nivelul județului a fost constituit Comitetul Județean de intervenție în caz de epidemii, care stabilește și transmite măsurile specifice către Comitetul local pentru Situații de Urgență.

#### b. Epizootii

Sursa potențială în apariția unor evenimente epizootice este creșterea animalelor (bovine, porcine, ovine) care are o pondere însemnată în agricultura comunei, atât datorită întinselor suprafețe de pășuni și fânețe, cât și tradiției locuitorilor în acest domeniu, existând implicit riscul de izbucnire a unor epizootii.

Pentru prevenirea unor asemenea fenomene este necesară luarea unor măsuri la nivel local:

- cunoașterea efectivelor de animale în special colectivități mari;

- supravegherea stării de sănătate pentru evitarea izbucnirii bolilor majore la animale prin structurile existente ale Direcției Sanitare Veterinare a Județului;

- conștientizarea cetățenilor despre importanța anunțării oricăror simptome de îmbolnăvire la animalele din gospodăria proprie;

- anunțarea Comitetului Județean pentru Situații de Urgență despre apariția fenomenelor de această natură;

Pentru gestionarea cazurilor de îmbolnăviri la animale la nivelul Județului a fost constituit Comitetul antiepizootic Local, care stabilește și transmite măsurile specifice către Comitetul local pentru Situații de Urgență.

## PLAN DE ANALIZA ȘI ACOPERIRE A RISCURILOR UNȚENI

Anexa nr. 6

### SISTEME EXISTENTE DE PREAVETIZARE/AVERTIZARE A ATINGERII UNOR VALORI CRITICE ȘI DE ALARMARE A POPULAȚIEI ÎN CAZUL EVACUĂRII

În scopul prevenirii instalării PANICII și pentru a se asigura realizarea măsurilor de protecție și respectarea regulilor de comportare, populația va fi informată despre situația creată prin sisteme și mijloace tehnice de avertizare și alarmare publică.

Mijloacele de avertizare și alarmare specifice se instalează în locurile stabilite de Inspectoratul General pentru Situații de Urgență și de serviciile de urgență profesionale.

Mesajele de avertizare și alarmare se transmit obligatoriu, cu prioritate și gratuit prin toate sistemele de telecomunicații, posturile și rețelele de radio și de televiziune, inclusiv prin satelit și cablu, care operează pe teritoriul României, la solicitarea expresă a președinților/șefilor structurilor pentru situații de urgență.

În perioada predezastru se vor folosi toate mijloacele de transmisiuni existente: telefoanele de toate tipurile, fax, radiotelefoane fixe și mobile, pentru transmiterea comunicatelor privind evoluția unei de viitură, a direcțiilor de propagare a incendiilor, a urmărilor alunecărilor de teren, vor fi folosite toate mijloacele prin care se pot transmite informații cu privire la situația creată, modul de protecție, precum și la modul de acțiune pentru limitarea și lichidarea efectelor situației de urgență.

Alarmarea populației, instituțiilor publice și operatorilor economici se realizează prin semnale acustice sau optice emise cu ajutorul mijloacelor de alarmare și prin comunicări transmise pe posturile de radiodifuziune și televiziune centrale și locale, iar în cazul existenței, și prin stațiile de radioficare și radioamplificare.

Semnalele de alarmare acustice a populației, instituțiilor publice și operatorilor economici sunt: alarmă aeriană, alarmă la dezastre, prealarmă aeriană și încetarea alarmei.

Durata fiecărui semnal este de două minute pentru toate mijloacele de alarmare, cu excepția sirenelor cu aer comprimat la care durata este de un minut.

- a. Semnalul ALARMĂ LA DEZASTRE se compune din 5 sunete a 16 secunde fiecare, cu pauză de 10 secunde între ele.
- b. Semnalul ÎNCETAREA ALARMEI se compune dintr – un sunet continuu, de aceeași intensitate, cu durata de 2 minute.

Pentru localitățile Unțeni, Burla, Burlești, Mânăstireni și Soroceni, în caz de dezastre este folosită sirena de 5 kw amplasată în curtea primăriei comunei Unțeni. Semnalul produs de aceasta este puternic și acoperă în totalitate teritoriul localităților comunei.

Ca mijloace de alarmare a populației comunei Unțeni, mai sunt folosite clopotele de la bisericile din fiecare localitate. Semnalul produs de aceste este mai slab și nu acoperă în totalitate teritoriul comunei, ci numai localitatea alarmată.

Ca mijloace de alarmare pot fi folosite și soneriile bipolare de la școala Gimnazială nr. 1 Unțeni și cea de la Școala primară nr. 2 Mânăstireni, telefoanele mobile și internetul

**PLAN DE ANALIZA ȘI ACOPERIRE A RISCURILOR UNȚENI**

*Anexa nr. 7*

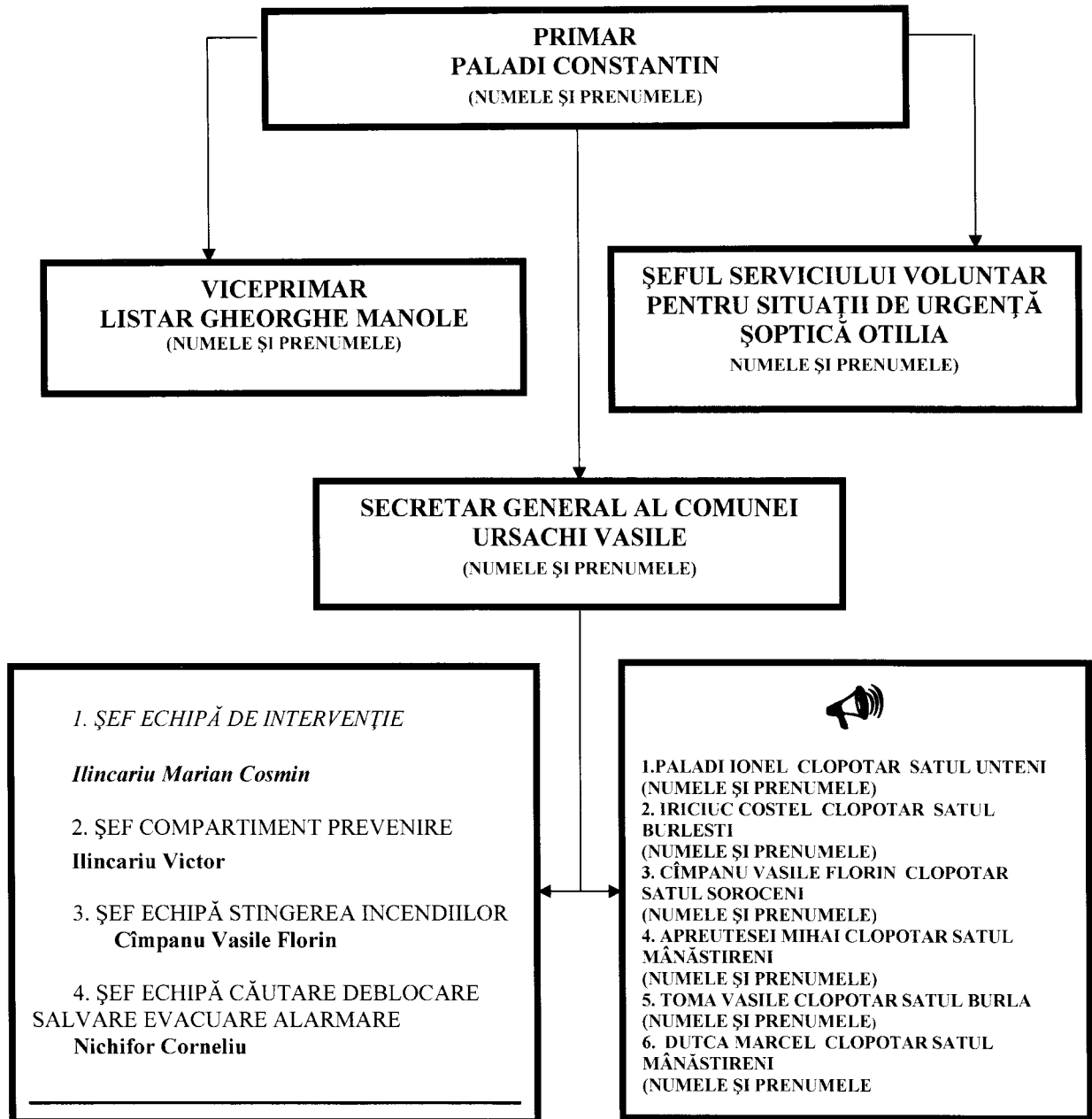
**TABEL CUPRINZÂND OBIECTIVELE CARE POT FI AFECTATE DE PRODUCEREA UNEI SITUAȚII DE URGENȚĂ (SEISM, INUNDAȚIE, ALUNECARE DE TEREN, ACCIDENT TEHNOLOGIC ETC.)**

<b>Nr. Ctr.</b>	<b>Instituție/Agent Economic</b>	<b>Tipul situației de urgență care afectează</b>	<b>Observații</b>
1	- Primăria Unțeni	<b>seism</b>	
2	-Dispensar veterinar Unțeni închis	-	
3.	-Dispensar uman Unțeni	-	
4.	-Școala Gimnazială Unțeni	-	
5.	- Școala primară nr. 2 Mânăstireni	-	
6.	- Grădinița cu program normal Burlești	-	
7.	- Școala generală închisă	-	
8.	- Școala generală închisă	-	
9.	- Școala generală închisă	-	
10.	-Dispensar uman Burlești	-	
11.	-Biblioteca comunală Unțeni	-	
12.	- Post de Poliție Unțeni	-	
13.	-Biserica ortodoxă Unțeni	-	
14.	-Biserica ortodoxă Mânăstireni	-	
15.	-Biserica ortodoxă Mânăstireni	-	
16.	-Biserica ortodoxă Burla	-	
17.	-Biserica ortodoxă Burlești	-	
18.	-Biserica ortodoxă Soroceni	-	
19.	Clădiri și anexe din gospodării, terenuri, drumuri și animale	Seism , inundații, alunecări de teren, viscol, epidemii, samd	

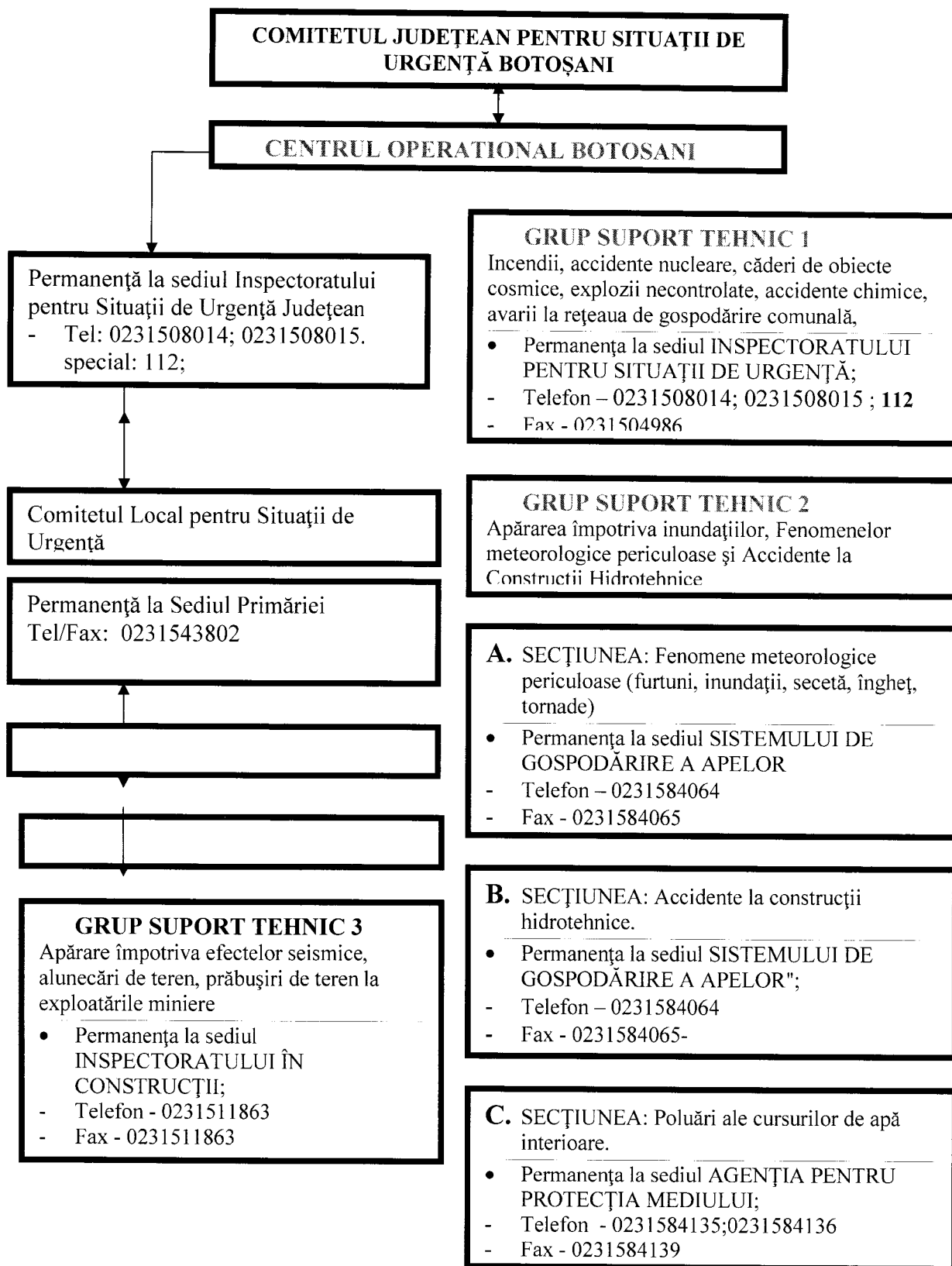
*Anexa nr.8.*

**PLANURI ȘI PROCEDURI DE INTERVENȚIE**

SCHEMA FLUXULUI INFORMATIONAL - DECIZIONAL



**PLAN DE ANALIZA ȘI ACOPERIRE A RISCURILOR UNȚENI  
SCHEMA  
FLUXUL INFORMAȚIONAL LA DEZASTRE**



#### **GRUP SUPORT TEHNIC 5**

Incendii de masă la fondul forestier, dăunători, contaminări de culturi vegetale, secetă, căderi de grindină

- Permanența la sediul DIRECȚIA JUDEȚEANĂ PENTRU AGRICULTURĂ BOTOȘANI;
- Telefon - 0231514262, 0231514039
- Fax - 0231511315

OP

#### **GRUP SUPORT TEHNIC 4**

Avarii la magistrale de transport gaze, produse petroliere, energie electrică

- Permanența la sediul EON MOLDOVA S.A.
- Telefon - 0234205702-

#### **GRUP SUPORT TEHNIC 7**

Avarii grave la sistemele de telecomunicații și informatică

- Permanența la sediul DIRECȚIEI DE TELECOMUNICAȚII;
- Telefon – 0231504229
- Fax – 0231516503, 0231504232

#### **GRUP SUPORT TEHNIC 6**

Asistență medicală de urgență în caz de epidemii

- Permanența la sediul DIRECȚIEI DE SĂNĂTATE PUBLICĂ;
- Telefon – 0231515112, 0231514054
- Fax -

#### **GRUP SUPORT TEHNIC 9**

Accidente deosebit de grave pe căile de comunicații, căderi masive de zăpadă, polei, blocaje de gheață

- Permanența la sediul SECȚIEI DRUMURI NAȚIONALE
- Telefon – 0231513249
- Fax -

#### **GRUP SUPORT TEHNIC 8**

Epizootii, contaminări la produsele animale și vegetale

- Permanența la sediul DIRECȚIEI VETERINARE ȘI SIGURANȚA ALIMENTELOR;
- Telefon - 0231512766
- Fax – 0231512887, 0231513248

#### **GRUP SUPORT TEHNIC 10**

Primirea, depozitarea și distribuirea materialelor necesare intervenției în vederea ajutorării sinistraților

- Permanența la sediul INSPECTORATULUI PENTRU SITUAȚII DE URGENȚĂ;
- Telefon – 0231508014; 0231508015 ; 112
- Fax - 0231504986



**PLAN DE ANALIZA ȘI ACOPERIRE A RISCURILOR UNȚENI**  
**TABEL**  
**cu agenții economici potențiali poluatori**

Nr. Crt.	Denumire agent economic	Adresa	Nr. telefon	Profil de activitate	Substanțe, produse poluante
0.	1.	2.	3.	4.	5.
1.	SC ARLAND SRL	MÂNĂSTIRENI		Agricultură, morărit grâu porumb	
2.	PF MIHALACHE IULIA DANA	UNȚENI		morărit porumb	
3.	PF ARSENI DANIEL	UNȚENI		morărit porumb	

*Anexa nr. 10.*

**LOCURI/SPATII DE EVACUARE ÎN CAZ DE URGENȚĂ**  
**ȘI DOTAREA ACESTORA**

Evacuarea populației și bunurilor materiale din comuna Unțeni se execută în conformitate cu prevederile planului elaborat de Inspectoratul pentru Situații de Urgență “Nicolae Iorga” al județului Botoșani.

În procesul de elaborare a planurilor de evacuare s-a avut în vedere faptul că 10 % din populația activă are obligații militare, 10% sunt mobilizați la locul de muncă, iar un procent de 10 % se autoevacuează.

În cazul producerii unor dezastre pe raza comunei cazarea populației sinistrate se execută astfel:

**SITUAȚIA**  
privind spațiile de primire/cazare a populației evacuate, în cazul producerii situațiilor de urgență, la nivelul comunei UNTENI  
**EVACUARE**

Nr. Cr. t.	Judetul Botosani /Comuna Unteni	Localitatea din care se evacuează	Numărul de persoane evacuate	Localitatea în care se evacuează	Denumire/tip	Adresă	Suprafata utila (mp)	Capacitate cazare (nr. persoane)	Capacitate de hrănire (nr. porții)	Utilitati publice				Instalatii sanitare	
										Apa	Canalizare	Incalzire	Curent electric	Nr. Dusuri	Nr. W.c.
1	Comuna Unteni	Unteni	200	Unteni	Șc. Gimnaz. nr. 1/spațiu încălzit	str. Școlii nr. 25	432	200	nu	da	da	da	0	0	16
2	Comuna Unteni	Unteni	200	Unteni	Sala sedul Biblioteca Comunală	str. Bisericii nr. 13	120	50	nu	nu	da	da	0	0	0
3	Comuna Unteni	Burla	20	Burla	Șc. primara închisă/o clasa	str. Imasului nr. 6	60	30	nu	nu	da	da	0	0	0
4	Comuna Unteni	Soroceni	30	Soroceni	Șc. generală închisa	str. Principala nr. 11	112	30	nu	nu	da	da	0	0	4
5	Comuna Unteni	Burlesti	100	Burlesti	Grădinița cu program normal nr.3	str. Școlii nr. 1	294	100	nu	nu	da	da	0	0	4
6	Comuna Unteni	Burlesti	100	Burlesti	Cămin Cultural	str. Școlii nr. 2	216	100	nu	nu	nu	da	0	0	0
7	Comuna Unteni	Mânăstireni	100	Mânăstireni	Scoala Primară nr.2	str. Principala nr. 131	356	100	nu	nu	da	da	0	0	4
8	Comuna Unteni	Mânăstireni	50	Mânăstireni	Sc. Primara închisa	str. Principala nr. 63	112	50	nu	nu	da	da	0	0	4
9	Comuna Unteni	Mânăstireni	100	Mânăstireni	Camion Cultural	str. Principala nr. 125	273	100	nu	nu	nu	da	0	0	0

## PLANIFICAREA EXERCITIILOR/APLICAȚIILOR, CONFORM REGLEMENTĂRILOR

## RAPOARTE LUNARE DE INFORMARE ȘI ANALIZĂ CĂTRE PREFECT

### CONȚINUTUL RAPOARTELOR OPERATIVE CE SE TRANSMIT ZILNIC PE TIMPUL PRODUCERII FENOMENELOR PERICULOASE

Rapoartele operative se întocmesc pe timpul producerii fenomenelor hidrometeorologice, se întocmesc de către persoana nominalizată în planul de apărare al CLSU și se aprobă de către președintele acestuia ( primarul). Se transmit zilnic, prin gija președintelui CLSU către Centrul operațional județean (Inspectoratul Județean pentru Situații de Urgență Botoșani și la Centrul operativ pentru situații de urgență din cadrul Sistemului de Gospodărire a Apelor Botoșani.

Rapoartele operative vor cuprinde:

1. modul în care s-a produs fenomenul hidrometeorologic periculos (cantități cumulate de precipitații căzute pe întreaga perioadă de producere a acestora, cantități totale de precipitații cumulate cu echivalentul în apă al stratului de zăpadă existent, revărsări cursuri de ape, blocaje ghețuri, scurgeri de pe versanți, căderi de grindină, furtună, căderi masive de zăpadă, mărimi caracteristice de apărare atinse, debite maxime înregistrate, comparația acestora cu debitele de calcul ale digurilor și cu debitele maxime istorice), pe unități administrative și râuri, de la un raport la altul;
2. situația pagubelor produse (estimativ-fizic).

#### Model

Nr. crt.	Bazin hidrografic, municipiul, orașul, comuna/localități aparținătoare	Curs de apă pe fiecare comună și localitate aparținătoare	Obiective afectate	Cauzele afectării pe fiecare localitate în parte
----------	--	---	--------------------	--

## PLAN DE ANALIZA ȘI ACOPERIRE A RISCURILOR UNȚENI

Comuna ..... Satul .....		-victime omenești -nr.persoane sinistrate -nr.de case din care: -distruse -avariate -nr.anexe gospodărești: -distruse -avariate -nr.obiective socio- economice și administrative (se menționează școala, grădinița, biserica, spitalul, primăria, etc). -nr.obiective culturale -zone protejate -nr. poduri -nr. podețe -km DN -km DJ -km DC -km străzi -km drum forestier -km CF -ha teren arabil -ha pășuni, fânețe -ha păduri -km rețele de alimentare cu apă, canalizare -nr.fântâni -nr.construcții hidrotehnice afectate (cu menționarea denumirii, capacităților, deținătorului) -rețele electrice, telefonice -rețele alimentare cu gaze naturale	-revărsare râu, pârau, vale nepermanentă (nominalizarea acestuia) - blocaje de ghețuri - scurgeri de pe versanți - bălțiri, ape interne -rupere dig, avariare baraj cu indicarea denumirii și administratorului lucrării -incapacitate de preluare a rețelei de canalizare -alte cauze
--------------------------------	--	---	---

3. măsurile luate de către toate structurile implicate în gestionarea situațiilor de urgență generate de riscurile specifice: avertizarea populației, forțe de intervenție care acționează, evacuarea populației, cazare, alimentarea cu apă potabilă a sinistraților și obiecte de primă necesitate, modul de exploatare și de comportare a construcțiilor hidrotehnice cu rol de apărare împotriva inundațiilor, volume acumulate în acumulările permanente și nepermanente, manevrele efectuate la baraje și derivații de ape mari, modul de funcționare al stațiilor de pompare pentru desecare, capacitatea acestora de evacuare, probleme întâmpinate în aplicarea deciziilor, etc.

4. măsuri necesare pentru evitarea sau diminuarea pagubelor (tăierea controlată a digurilor, evacuarea apelor din incinte, etc.)

5. construcții hidrotehnice afectate

6. valoarea preliminară a pagubelor stabilită de Comitetele pentru situații de urgență.

Rapoarte operative se vor întocmi și pentru secetă hidrologică și se vor indica în principal :

### **PLAN DE ANALIZA ȘI ACOPERIRE A RISCURILOR UNȚENI**

- a. Dacă a fost aplicat planul de restricții și folosire a apei în perioada deficitară;debitele minime înregistrate în secțiunile de control care au determinat restricțiile;folosința de apă restricționată; măsuri de raționalizare;
  - b. Modul de asigurare al necesarului de apă în localitățile care dispun de sistem centralizat de alimentare cu apă;
  - c. Modul de asigurare al necesarului de apă în localitățile care nu dispun de sisteme centralizate de alimentare cu apă;
  - d. Măsuri întreprinse în vederea suplimentării sursei pentru asigurarea necesarului de apă potabilă pentru populație.
- Rapoartele operative sunt semnate de către președintele Comitetului local pentru situații de urgență (primarul localității).

*Anexa nr.13.*

### **PROTOCOALE DE COLABORARE CU INSTITUȚII ȘI OPERATORI ECONOMICI, ÎN CAZUL PRODUCERII UNOR SITUAȚII DE URGENȚĂ, DUPĂ CAZ**

**SITUAȚIA RESURSELOR, TABELUL CU STOCUL DE MIJLOACE ȘI MATERIALE DE APĂRARE  
EXISTENTE, MODUL CUM SE ACOPERĂ DEFICITUL DIN DISPONIBILITĂȚILE LOCALE ȘI CU SPRIJIN DE LA  
COMITETUL PENTRU SITUAȚII DE URGENȚĂ IERARHIC SUPERIOR ETC.**

Nr. crt.	Denumirea materialelor și mijloacelor de intervenție	U.M.	Cantități			De unde se acoperă deficitul din col. 5 în perioada de intervenție operativă
			Necesar	Existent	De completat	
0	1	2	3	4	5	6
A. Materiale de apărare						
1	Cozi de lemn pentru unelte	Buc.	7	0	7	Din comerț
B. Carburanți și lubrifianți						
2	Motorină	litri	100	100	0	
3	Benzină	litri	40	40	0	
4	Lubrifianți	litri	5	5	0	
5	Ulei hidraulic	litri	3	3	0	
6	Aditivi pentru motorină	litri	0	0	0	
A. Mijloace de intervenție						
7	Motofierăstraie (drujbe)	Buc.	2	1	1	din comerț
8	Lanterne tubulare mari	Buc.	8	3	5	din comerț
9	Găleți sau canistre de 10 – 20 l și câni pentru apă	Buc.	5	5	0	
10	Lopeți cu cozi	Buc.	7	7	0	
11	Târnăcoape cu cozi	Buc.	2	2	0	
12	Sape cu cozi	Buc.	4	25	0	
13	Furci de fier cu cozi	Buc.	4	4	0	
14	Roabe metalice cu roți pe pneuri	Buc.	2	2	0	
15	Topoare	Buc.	2	2	0	
16	Aparat foto	Buc.	1	0	1	Din comerț
17	Ruletă 20 – 50 m	Buc.	1	1	0	
18	Pluviometre	Buc.	2	0	2	Din comerț
19	Sirene, difuzoare pentru alarmă, inclusiv materiale	Buc.	3	2	1	Din comerț

**PLAN DE ANALIZA ȘI ACOPERIRE A RISCURILOR UNȚENI**

necesare montării, portavoce.						
<b>B. Mijloace fixe diverse</b>						
20	Motopompe cu anexe	Buc.	1	1	0	
21	Motocostori (multifuncționale)	Buc.	3	3	0	
22	Utilaje terasiere (buldozere) și piese de schimb aferente	Buc.	1	1	0	
23	Cizme de cauciuc lungi	Pet.	6	6	0	
24	Mantale de ploaie cu glugă	Buc.	6	2	4	din comerț
25	Salopete din doc	Buc.	6	6	0	
26	Căciuli de blană ecologică sau vătuite	Buc.	6	0	6	din comerț
27	Mănuși de protecție	Buc.	6	6	0	
28	Bocanci	Buc.	6	6	0	
29	Aparat radio + TV	Buc.	1	1	0	
30	Trusă medicală de prim ajutor buc.	Buc.	1	1	0	
<b>C. Materiale și mijloace pentru intervenție la ghețuri</b>						
<b>D. Materiale și mijloace de intervenție pentru combaterea efectelor poluărilor accidentale</b>						

## REGULI DE COMPORTARE ÎN CAZUL PRODUCERII UNEI SITUAȚII DE URGENȚĂ

### 1. Reguli de comportare a populației la recepționarea semnalelor de alarmare în situații de protecție civilă

#### 1.1. Prealarmare aeriană

- să înceteze activitățile;
- să pregătească mijloacele de protecție individuală și de prim ajutor;
- să-și asigure rezerva de apă și alimente;- înștiințează și vecinii despre pericol.

#### 1.2. Alarmă aeriană

##### A. Pentru cei care se găsesc la locul de muncă :

- să întrerupă lucrul sau alte preocupări;
  - să acționeze cu calm și să nu producă panică;
- să întrerupă iluminatul interior și exterior (pe timp de noapte), cu excepția iluminatului camuflat;
- să-și ridice mijloacele de protecție individuală;
- să ocupe cât mai repede locul în adăpost;
- conducătorii mijloacelor de transport sunt obligați să oprească imediat, să deschidă ușile, să deconecteze mijlocul de transport de la sursa electrică și în urma pasagerilor să se grăbească la cel mai apropiat adăpost;
  - să asculte și să execute măsurile stabilite de organele de protecție civilă.

##### B. Pentru cei care se găsesc în localuri publice:

- să asculte cu atenție comunicatele despre locurile cele mai apropiate de adăpostire și să se îndrepte către acestea.

##### C. Pentru cei ce se găsesc acasă :

- să oprească gazul și să deconecteze aparatele electrice, sursele de iluminat, să stingă focul în sobe;
  - îmbracă copiii, își iau mijloacele individuale de protecție (masca contra gazelor)
- să anunțe vecinii dacă nu au auzit semnalul;
- să ia trusa sanitară , documentele de identitate, rezerva de apă și alimente și intră cât de repede în locurile de protecție, sau dacă nu sunt, în adăposturile naturale .

##### D. Pentru cei care la semnalul i-a prins pe stradă :

- se intră cât mai repede în cel mai apropiat adăpost, pot fi folosite treceri subterane, tunele, etc..



## **PLAN DE ANALIZA ȘI ACOPERIRE A RISCURILOR UNȚENI**

### **1.3. Încetarea alarmei**

După comunicarea acestui semnal populația acționează în concordanță cu situația fiecăruia:

- salariații, studenții, elevii se întorc la locurile de muncă sau întrerupt lucrul pentru înlăturarea urmărilor atacului din aer sau a dezastrelor;
- populația neîncadrată în muncă și copiii se întorc și acționează în funcție de comunicările primite.

### **Reguli de comportare și acțiune în caz de incendiu :**

- dacă pentru salvarea oamenilor, trebuie să treceți prin încăperi incendiate, puneți pe cap o pătură umedă;
- deschideți cu prudență ușile, deoarece aflusul rapid de aer, provoacă creșterea rapidă a flăcărilor;
- prin încăperile cu fum dens deplasați-vă târâș sau aplecați;
- strigați victimele (copii de regulă sub paturi, în dulapuri) găsați și salvați;
- dacă vi se aprinde îmbrăcămintea nu fugiți, culcați-vă pe pământ și rostogoliți-vă;
- asupra oamenilor cărora li s-a aprins îmbrăcămintea, aruncați un palton, o pătură sau ceva care îi acoperă etanș;
- ieșiți din zona incendiară în direcția dinspre care bate vântul;
- Aplicați pe părțile afectate pansament uscat și curat și prezentați-vă la punctele medicale.

### **3. Reguli de comportare în caz de cutremur :**

- păstrați-vă calmul și nu intrați în panică;
- rămâneți pe loc, nu fugiți pe ușă, nu săriți pe geam, nu folosiți scările, deschideți ușile și îndepărtați-vă de ferestre;
- adăpostiți-vă sub o masă solidă, o banchetă, perete de rezistență sau sub tocul ușii;
- stingeți focul, întrerupeți alimentările cu energie electrică, gaze și apă;
- nu folosiți sursele de foc;
- depărtați-vă de clădiri și stâlpi;
- nu fugiți, nu blocați căile de acces, lăsați cale liberă mașinilor de intervenție (ambulanțe, pompieri, etc.);
- dacă sunteți într-un autovehicul în mers, ieșiți în afara carosabilului și așteptați în liniște;
- ascultați și urmăriți recomandările autorităților publice transmise prin intermediul posturilor de radio și televiziune, deoarece un cutremur poate fi urmat de incendii, explozii, inundații sau poate fi urmat de replici care pot fi la fel de severe sau mai puternice decât șocul inițial.

### **4. Reguli de comportare în caz de inundații:**

- În cazul în care inundația vă surprinde acasă, dacă aveți timp :
- blocați ferestrele și ușile;
- închideți apa, gazul și energia electrică;

## **PLAN DE ANALIZA ȘI ACOPERIRE A RISCURILOR UNȚENI**

- evacuați animalele și bunurile de valoare în locuri sigure;
- mutați obiectele, care pot fi transportate, în partea cea mai de sus a casei;
- părăsiți locuința cu întreaga familie și deplasați-vă spre locul de refugiu, dinainte stabilit ( eteje superioare, acoperișuri, înălțimi);
- luați documentele personale, o rezervă minimă de alimente, trusa medicală, un aparat de radio, și îmbrăcăminte groasă;
- În cazul în care sunteți surprinși în afara locuinței, nu intrați în panică și respectați recomandările autorităților publice locale .
- În cazul în care sunteți evacuați, respectați ordinea, ajutați bătrânii, bolnavii și copii.
- La întoarcerea în gospodărie :
- nu atingeți firele electrice ;
- consumați numai apă fiartă și răcită;
- curățați-vă gospodăriile prin înlăturarea mătului;

Păstrați-vă calmul, în orice împrejurare și ajutați pe cei aflați în pericol.

### **5. Reguli de comportare și acțiune în cazul descoperirii munițiilor neexplodate**

La întâlnirea unei astfel de muniții respectați următoarele reguli:

- nu le atingeți;
- nu le loviți sau mișcați;
- nu le introduceți în foc;
- nu încercați să demontați focoasele sau alte elemente componente;
- nu lăsați copii să se joace cu asemenea componente;
- nu ridicăți, nu transportați sau introduceți muniții neexplodate în încăperi, locuințe sau grămezi de fier vechi;
- în zonele unde se presupune că ar exista muniții neexplodate nu executați lucrări de îmbunătățiri funciare, săpături manuale, nu aprindeți focul și interziceți circulația vehiculelor, oamenilor și animalelor;
- când luați la cunoștință despre existența lor anunțați imediat organul de poliție cel mai apropiat.

### **6. Reguli de comportare și acțiune în cazul accidentului nuclear sau chimic**

- comportați-vă cu calm;
- închideți apa și gazele, stingeți focurile din sobe;
- scoateți aparatele electrice din priză;
- închideți ușile și ferestrele și puneți în funcțiune aparatul de radio sau televizorul;
- limitați la maximum deplasările în afara locuințelor;
- nu consumați alimente, apă decât din surse protejate și avizate;
- fiți pregătiți în vederea unei eventuale evacuări;

## **PLAN DE ANALIZA ȘI ACOPERIRE A RISCURILOR UNȚENI**

- evitați contactul cu obiectele din jur;
- nu intrați în locuințe cu îmbrăcămintă contaminată;
- dacă nu ați fost afectați de accident ajutați organele de intervenție pentru acordarea primului ajutor, asigurarea pazei și ordinii în zonă.

### **7. Reguli de comportare în caz de furtună**

- deconectează energia electrică;
- adună membrii familiei acasă;
- închide bine ușile, geamurile, orificiile pentru ventilare;
- protejează cu scânduri geamurile mai mari;
- de pe acoperiș, balcoane, logii, ia obiectele ce pot fi luate de vânt;
- uneltele din gospodărie trebuie aduse în încăperi ;
- stinge focul din sobe;
- ține în ordine beciurile, sopsolurile pentru a fi folosite în caz de necesitate;
- când furtuna a început, stai în clădire, atent să nu te rănești cu cioburi de sticlă;
- nu se recomandă ieșitul în stradă imediat după ce a încetat vântul, deoarece o rafală se poate repeta ;
- dacă vijelia te-a găsit în loc deschis, nu fugi.

### **8. Reguli de comportare după producerea unei situații de urgență**

- respectă îndrumările și comunicările organelor de protecție civilă;
- intră cu extremă protecție în interiorul clădirilor avariate sau slăbite;
- nu atinge firele electrice căzute sau rupte;
- dacă simți miros de gaze deschide toate ferestrele și ușile, închide robinetul principal de gaze și părăsește imediat casa;
- dacă aparatele electrice sunt ude, întrerupe sursa principală de curent, usucă-le și în final refolosește-le;
- dacă ești sfătuit să evacuezi, fă-o prompt;
- verifică rezervele de apă și hrană înainte de a le folosi;
- nu consuma alimente care au luat contact cu apa de inundație;
- nu împiedica acțiunile de intervenție;
- anunță rudele că ești în siguranță, altfel autoritățile pot pierde timp căutându-te;
- nu transmite zvonuri sau știri exagerate despre pagube și stricăciuni.